

УМНЫЕ ДОРОГИ

Свидетельство № СРО-П-012-350-01 от 15 апреля 2016 года

Заказчик - Администрация МО «Кузёмкинское сельское поселение»

Организация дорожного движения в соответствии с перечнем автомобильных дорог общего пользования местного значения Кузёмкинского сельского поселения, протяженностью 16 км

РАБОЧАЯ ДОКУМЕНТАЦИЯ

Организация дорожного движения на период эксплуатации

12-17Л

УМНЫЕ ДОРОГИ

Свидетельство № СРО-П-012-350-03 от 17 апреля 2017 года

Заказчик - Администрация МО «Кузёмкинское сельское поселение»

Организация дорожного движения в соответствии с перечнем автомобильных дорог общего пользования местного значения Кузёмкинского сельского поселения, протяженностью 16 км

РАБОЧАЯ ДОКУМЕНТАЦИЯ

Организация дорожного движения на период эксплуатации

12-17Л

Генеральный директор

Н.В. Демчук

2017

Организация дорожного движения в соответствии с перечнем автомобильных дорог общего пользования местного значения Кузёмкинского сельского поселения, протяженностью 16 км

Обозначение	Наименование документа	Примечания (лист)
12-17Л-С	Содержание	
12-17Л.ЛС	Лист согласований	
12-17Л-ПЗ	Пояснительная записка	
12-17Л-1-ОСП	Общая схема расположения местных проездов	
12-17Л-1-ОДД-1	Схема дислокации ТСОДД. Линейный масштаб 1:2000	
12-17Л-1-ОДД-2	Схема дислокации ТСОДД. Линейный масштаб 1:2000	
12-17Л-1-ОДД-3	Схема дислокации ТСОДД. Линейный масштаб 1:2000	
12-17Л-1-ОДД-4	Схема дислокации ТСОДД. Линейный масштаб 1:2000	
12-17Л-1-ОДД-5	Схема дислокации ТСОДД. Линейный масштаб 1:2000	
12-17Л-1-ОДД-6	Схема дислокации ТСОДД. Линейный масштаб 1:2000	
12-17Л-1-ОДД-7	Схема дислокации ТСОДД. Линейный масштаб 1:2000	
12-17Л-1-ОДД-8	Схема дислокации ТСОДД. Линейный масштаб 1:2000	
12-17Л-1-ОДД-9	Схема дислокации ТСОДД. Линейный масштаб 1:2000	
12-17Л-1-ОДД-10	Схема дислокации ТСОДД. Линейный масштаб 1:2000	
12-17Л-1-ОДД-11	Схема дислокации ТСОДД. Линейный масштаб 1:2000	
12-17Л-1-ОДД-12	Схема дислокации ТСОДД. Линейный масштаб 1:2000	
12-17Л-1-ОДД-13	Схема дислокации ТСОДД. Линейный масштаб 1:2000	
12-17Л-1-ОДД-14	Схема дислокации ТСОДД. Линейный масштаб 1:2000	
12-17Л-1-ОДД-15	Схема дислокации ТСОДД. Линейный масштаб 1:2000	
12-17Л-1-ОДД-16	Схема дислокации ТСОДД. Линейный масштаб 1:2000	
12-17Л-1-ОДД-17	Схема дислокации ТСОДД. Линейный масштаб 1:2000	
12-17Л-1-ОДД-18	Схема дислокации ТСОДД. Линейный масштаб 1:2000	
12-17Л-2-ОСП	Общая схема расположения местных проездов	
12-17Л-2-ОДД-1	Схема дислокации ТСОДД. Линейный масштаб 1:2000	
12-17Л-2-ОДД-2	Схема дислокации ТСОДД. Линейный масштаб 1:2000	
12-17Л-2-ОДД-3	Схема дислокации ТСОДД. Линейный масштаб 1:2000	
12-17Л-2-ОДД-4	Схема дислокации ТСОДД. Линейный масштаб 1:2000	
12-17Л-2-ОДД-5	Схема дислокации ТСОДД. Линейный масштаб 1:2000	
12-17Л-2-ОДД-6	Схема дислокации ТСОДД. Линейный масштаб 1:2000	
12-17Л-2-ОДД-7	Схема дислокации ТСОДД. Линейный масштаб 1:2000	
12-17Л-3-ОСП	Общая схема расположения местных проездов	
12-17Л-3-ОДД-1	Схема дислокации ТСОДД. Линейный масштаб 1:2000	
12-17Л-3-ОДД-2	Схема дислокации ТСОДД. Линейный масштаб 1:2000	
12-17Л-3-ОДД-3	Схема дислокации ТСОДД. Линейный масштаб 1:2000	
12-17Л-3-ОДД-4	Схема дислокации ТСОДД. Линейный масштаб 1:2000	
12-17Л-3-ОДД-5	Схема дислокации ТСОДД. Линейный масштаб 1:2000	
12-17Л-3-ОДД-6	Схема дислокации ТСОДД. Линейный масштаб 1:2000	
12-17Л-4-ОСП	Общая схема расположения местных проездов	

Взам. инв. №

Подп. и дата

Инв. № подл.




Изм.	Кол.уч.	Лист	№ док.	Подпись	Дата
				<i>Ф</i>	09.17
				<i>Э</i>	09.17
				<i>А</i>	09.17

12-17Л-С

Содержание	Стадия	Лист	Листов
	Р	-	1
	УМНЫЕ ДОРОГИ		

Организация дорожного движения в соответствии с перечнем автомобильных дорог общего пользования местного значения Кузёмкинского сельского поселения, протяженностью 16 км

Наименование организации, предприятия	Должность	Фамилия, имя, отчество	Подпись	Дата

						12-17Л.ЛС			
Изм.	Кол.уч.	Лист	№ док.	Подпись	Дата	Лист согласований	Стадия	Лист	Листов
Разработал		Фахердинова			09.17		Р	-	1
Проверил		Эпиктетов			09.17		УМНЫЕ ДОРОГИ		
Н.контроль		Антипов			09.17				

Введение

Проект организации дорожного движения разработан в соответствии с техническим заданием, согласно требованиям Правил дорожного движения, ГОСТов и других нормативных документов в области безопасности дорожного движения.

Вся документация, входящая в состав проекта, пронумерована и заверена печатью.

1. Исходные данные

- ТЕХНИЧЕСКОЕ ЗАДАНИЕ № 12-17/Л, на разработку проекта организации дорожного движения в соответствии с перечнем автомобильных дорог общего пользования местного значения Кузёмкинского сельского поселения, протяженностью 16 км.



Взам. инв. №												
	Подл. и дата											
Инв. № подл.	12-17Л-ПЗ											
	Изм.	Кол.уч.	Лист	№ док.	Подпись	Дата						
	Разработал		Фахердинов	<i>[Signature]</i>	09.17							
	Проверил		Эпиктетов	<i>[Signature]</i>	09.17							
Н.контроль		Антипов	<i>[Signature]</i>	09.17								
Пояснительная записка						<table border="1"> <tr> <td>Стадия</td> <td>Лист</td> <td>Листов</td> </tr> <tr> <td>Р</td> <td>1</td> <td>3</td> </tr> </table>	Стадия	Лист	Листов	Р	1	3
Стадия	Лист	Листов										
Р	1	3										
УМНЫЕ ДОРОГИ												

Организация дорожного движения в соответствии с перечнем автомобильных дорог общего пользования местного значения Кузёмкинского сельского поселения, протяженностью 16 км

2.12. Должностное лицо, ответственное за производство работ, обязано обеспечивать безопасность дорожного движения в месте проведения работ. Эти места, а также неработающие дорожные машины, строительные материалы, конструкции и т.п., которые не могут быть убраны за пределы дороги, должны быть обозначены соответствующими дорожными знаками, направляющими и ограждающими устройствами. В тёмное время суток и в условиях недостаточной видимости вышеперечисленное обозначается дополнительно - красными сигнальными фонарями. По окончании работ на дороге должно быть обеспечено безопасное передвижение транспортных средств и пешеходов (см. п.14 Основных положений по допуску транспортных средств к эксплуатации и обязанности должностных лиц по обеспечению безопасности дорожного движения, утверждённых Постановлением Совета Министров – Правительства Российской Федерации от 23.10.93 № 1090).

3. Проектируемые мероприятия

Схема расстановки ТСОДД на постоянную дислокацию разработана в соответствии с заданием Заказчика, с условиями нормативных актов в сфере обеспечения безопасности дорожного движения и техники безопасности в строительстве.

Проектом предусмотрено выполнение следующих мероприятий:

- установка дорожных знаков

4. Нормативные документы, использованные при проектировании

4.1. ГОСТ Р 52289-2004 «Технические средства организации дорожного движения. Правила применения дорожных знаков, разметки, светофоров, дорожных ограждений и направляющих устройств».

4.2. ГОСТ Р 52290-2004 «Технические средства организации дорожного движения. Знаки дорожные. Общие технические требования».

4.3. ГОСТ Р 51256-2011 «Технические средства организации дорожного движения. Разметка дорожная. Классификация. Технические требования».

4.4. ГОСТ Р 50970-2011 «Технические средства организации дорожного движения. Столбики сигнальные дорожные. Общие технические требования. Правила применения».

4.5. ГОСТ Р 52766-2007 «Дороги автомобильные общего пользования. Элементы обустройства. Общие требования».

4.6. ГОСТ Р 50597-93 «Автомобильные дороги и улицы. Требования к эксплуатационному состоянию, допустимому по условиям обеспечения безопасности дорожного движения».

4.7. ГОСТ 25458-82 «Опоры деревянные дорожных знаков. Технические условия».

4.8. ГОСТ 25459-82 «Опоры железобетонные дорожных знаков. Технические условия».

4.9. ГОСТ Р 21.1101-2009 «Система проектной документации для строительства. Основные требования к проектной и рабочей документации».

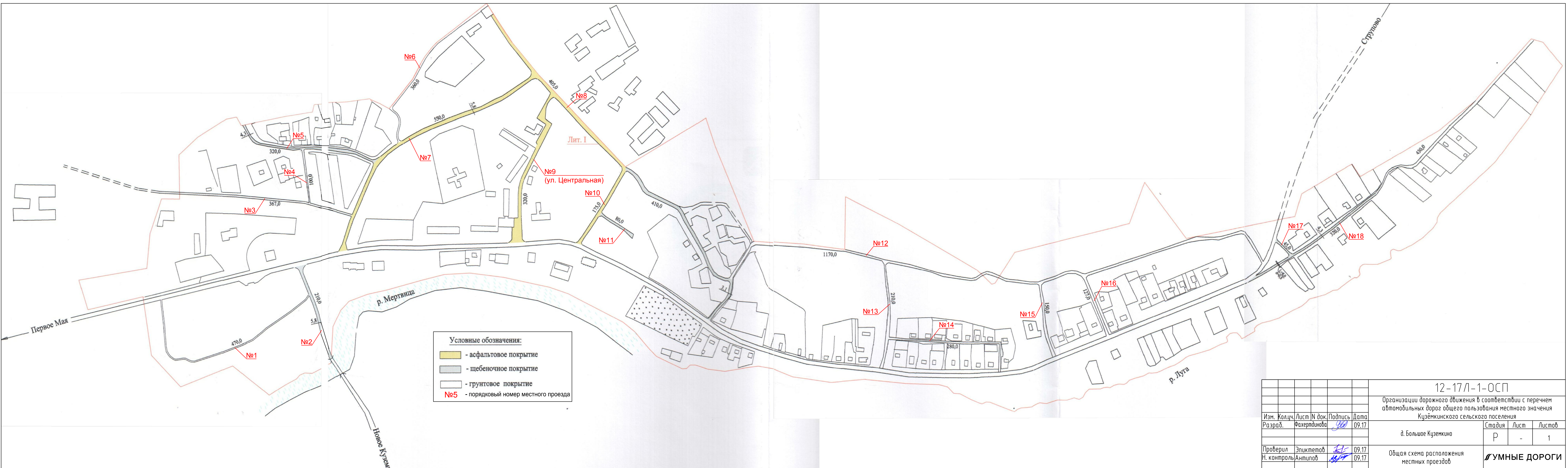
4.10. СП 42.13330.2011 «Градостроительство. Планировка и застройка городских и сельских поселений».

4.11. СП 34.13330.2012 «Автомобильные дороги».

4.12. Правила дорожного движения (утверждены Постановлением СМ - Правительства РФ №1090 от 23.10.1993 г., со всеми изменениями, внесенными Постановлениями Правительства РФ до настоящего времени).

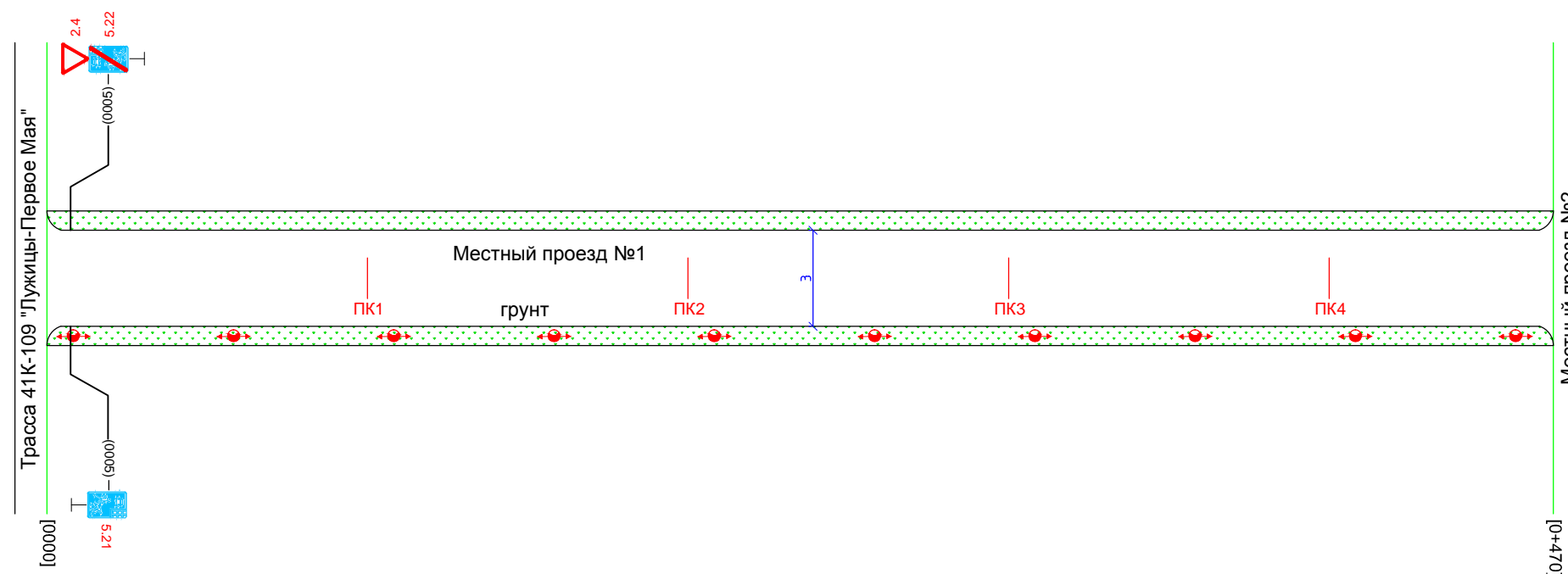
Инв. № подл.	Подп. и дата	Взам. инв. №

						12-17Л-ПЗ	Лист
Изм.	Кол.уч	Лист	№ док.	Подпись	Дата		



				12-17Л-1-ОСП		
				Организации дорожного движения в соответствии с перечнем автомобильных дорог общего пользования местного значения Кузёмкинского сельского поселения		
Изм.	Кол.ч.	Лист N док.	Подпись	Дата	Стадия	Лист
Разраб.		Фахертдинова	<i>[Signature]</i>	09.17	Р	-
					д. Большое Куземкино	1
Проверил	Эпикетов		<i>[Signature]</i>	09.17	УМНЫЕ ДОРОГИ	
Н. контроль	Антипов		<i>[Signature]</i>	09.17		
				Общая схема расположения местных проездов		

Тротуары слева	
Дорожные ограждения и направляющие устройства справа	
Дорожные ограждения и направляющие устройства по осевой	
Горизонтальная дорожная разметка слева	3-я от осевой
	2-я от осевой
	1-я от осевой
Элементы дороги в плане R, м	
Элементы дороги в продольном профиле	



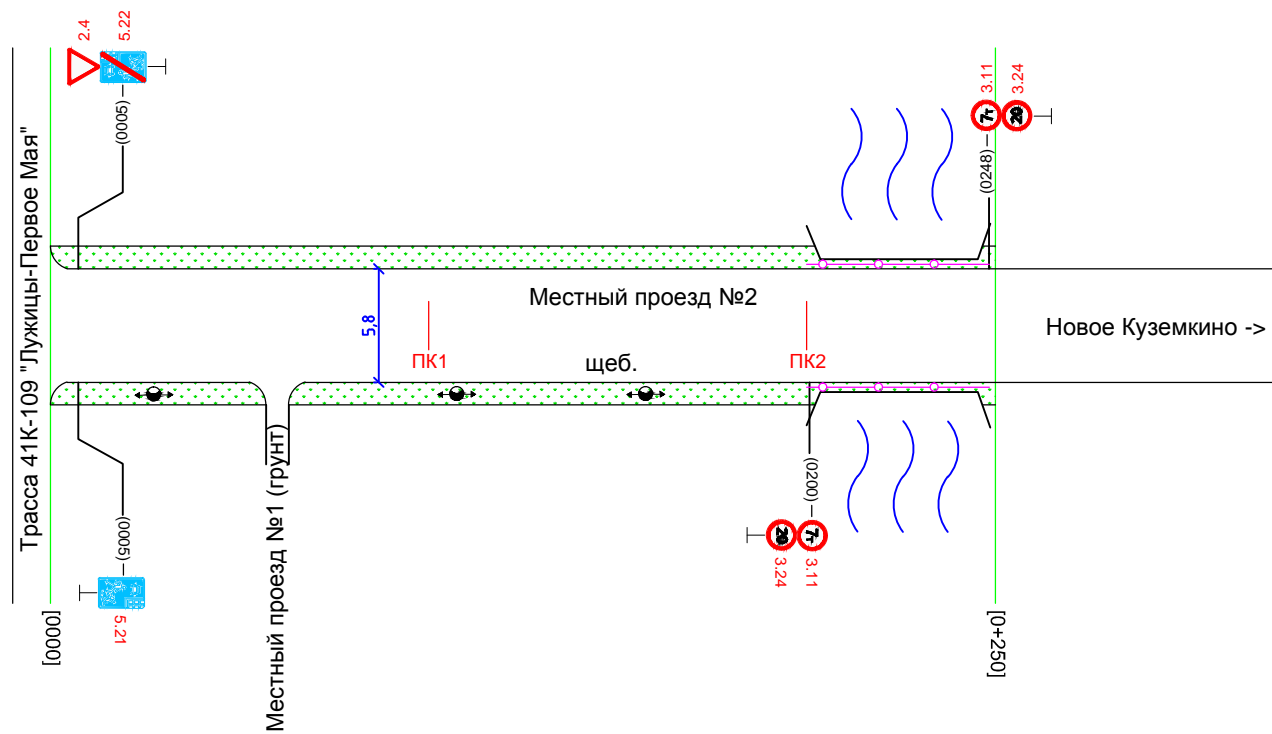
Горизонтальная дорожная разметка справа	Осевая линия
	1-я от осевой
Дорожные ограждения и направляющие устройства справа	
Тротуары справа	

УСЛОВНЫЕ ОБОЗНАЧЕНИЯ:

- 1.17 - существующие знаки
- 1.17 - проектируемые знаки
- существующая опора освещения
- проектируемая опора освещения
- грунтовая часть обочины

12-17Л-1-ОДД-1					
Организации дорожного движения в соответствии с перечнем автомобильных дорог общего пользования местного значения Кузёмкинского сельского поселения					
Изм.	Кол.уч.	Лист	№ док.	Подпись	Дата
Разраб.		Фахертдинова			09.17
Проверил		Эпиктетов			09.17
Н. контроль		Антипов			09.17
д. Большое Куземкино Местный проезд №1				Стадия	Лист
Схема дислокации ТСОДД. Линейный масштаб М1:2000				Р	1
				УМНЫЕ ДОРОГИ	

Тротуары слева		
Дорожные ограждения и направляющие устройства слева		сущ. удерживающие ограждения
Дорожные ограждения и направляющие устройства по осевой		
Горизонтальная дорожная разметка слева	3-я от осевой	
	2-я от осевой	
	1-я от осевой	
Элементы дороги в плане R, м		
Элементы дороги в продольном профиле		



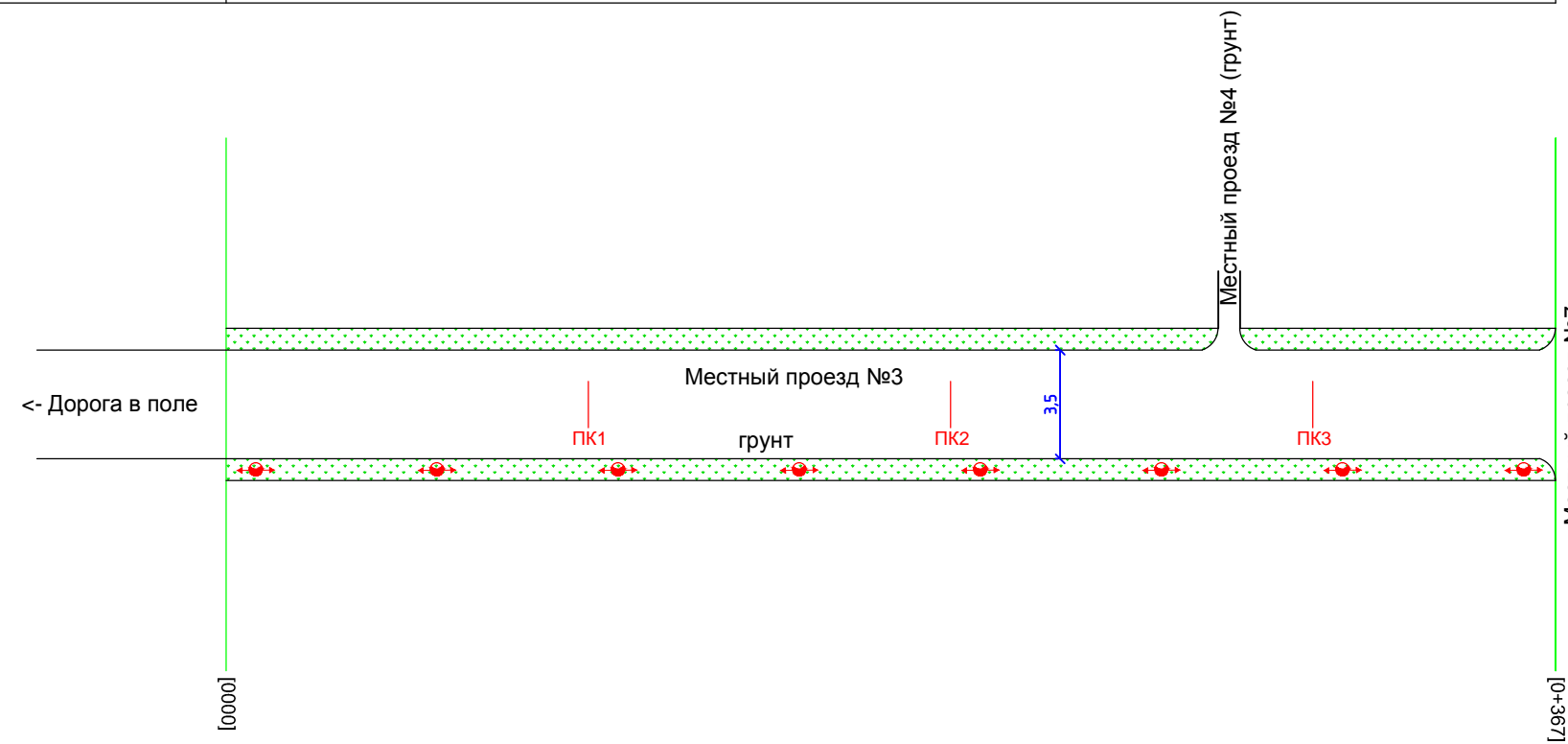
Горизонтальная дорожная разметка справа	Осевая линия	
	1-я от осевой	
	2-я от осевой	
Дорожные ограждения и направляющие устройства справа		сущ. удерживающие ограждения
Тротуары справа		

УСЛОВНЫЕ ОБОЗНАЧЕНИЯ:

- 1.17 - существующие знаки
- 1.17 - проектируемые знаки
- существующая опора освещения
- проектируемая опора освещения
- грунтовая часть обочины

12-17Л-1-ОДД-2					
Организации дорожного движения в соответствии с перечнем автомобильных дорог общего пользования местного значения Кузёмкинского сельского поселения					
Изм.	Кол.ч.	Лист	№ док.	Подпись	Дата
Разраб.		Фахертдинова			09.17
Проверил		Эпиктетов			09.17
Н. контроль		Антипов			09.17
д. Большое Куземкино Местный проезд №2				Стадия	Лист
Схема дислокации ТСОДД. Линейный масштаб М1:2000				Р	1
				УМНЫЕ ДОРОГИ	

Тротуары слева		
Дорожные ограждения и направляющие устройства справа		
Дорожные ограждения и направляющие устройства по осевой		
Горизонтальная дорожная разметка слева	3-я от осевой	
	2-я от осевой	
	1-я от осевой	
Элементы дороги в плане R, м		
Элементы дороги в продольном профиле		



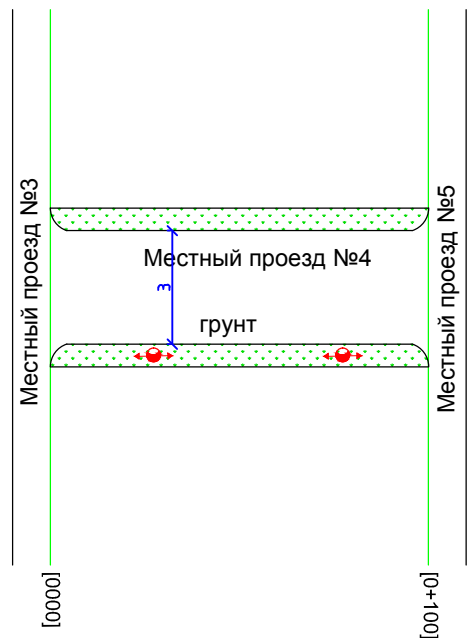
Горизонтальная дорожная разметка справа	Осевая линия	
	1-я от осевой	
	2-я от осевой	
Дорожные ограждения и направляющие устройства справа		
Тротуары справа		

УСЛОВНЫЕ ОБОЗНАЧЕНИЯ:

- 1.17 - существующие знаки
- 1.17 - проектируемые знаки
- существующая опора освещения
- проектируемая опора освещения
- грунтовая часть обочины

12-17Л-1-ОДД-3					
Организации дорожного движения в соответствии с перечнем автомобильных дорог общего пользования местного значения Кузёмкинского сельского поселения					
Изм.	Кол.ч.	Лист	№ док.	Подпись	Дата
Разраб.		Фахертдинова			09.17
Проверил		Эпиктетов			09.17
Н. контроль		Антипов			09.17
д. Большое Куземкино Местный проезд №3				Стадия	Лист
Схема дислокации ТСОДД. Линейный масштаб М1:2000				Р	1
				УМНЫЕ ДОРОГИ	

Тротуары слева		
Дорожные ограждения и направляющие устройства справа		
Дорожные ограждения и направляющие устройства по осевой		
Горизонтальная дорожная разметка слева	3-я от осевой	
	2-я от осевой	
	1-я от осевой	
Элементы дороги в плане R, м		
Элементы дороги в продольном профиле		



УСЛОВНЫЕ ОБОЗНАЧЕНИЯ:

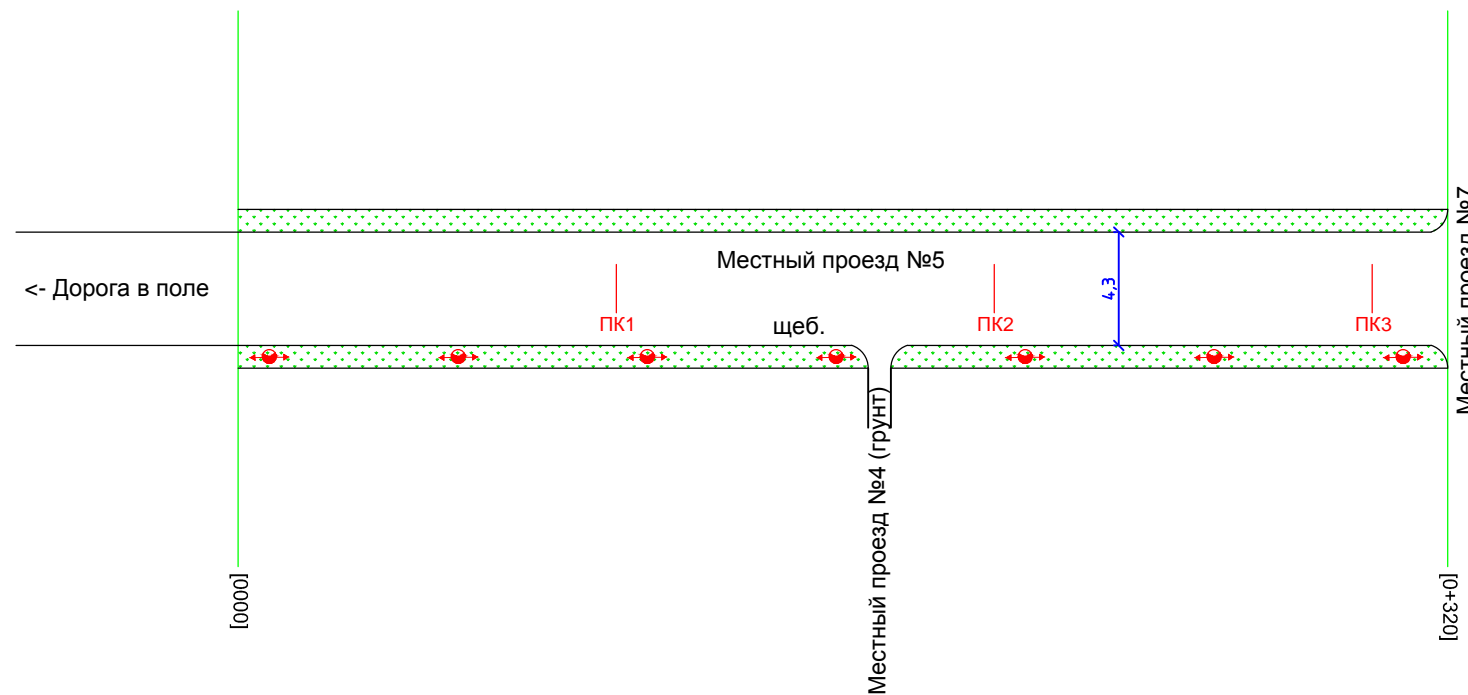
1.17		- существующие знаки
1.17		- проектируемые знаки
		- существующая опора освещения
		- проектируемая опора освещения
		- грунтовая часть обочины

Горизонтальная дорожная разметка справа	Осевая линия	
	1-я от осевой	
	2-я от осевой	
Дорожные ограждения и направляющие устройства справа		
Тротуары справа		

Изм.	Кол.уч.	Лист	N док.	Подпись	Дата
Разраб.		Фахертдинова			09.17
Проверил	Эликтемов				09.17
N. контроль	Антипов				09.17

12-17Л-1-ОДД-4		
Организации дорожного движения в соответствии с перечнем автомобильных дорог общего пользования местного значения Кузёмкинского сельского поселения		
д. Большое Куземкино Местный проезд №4	Стадия	Лист
	Р	-
		1
Схема дислокации ТСОДД. Линейный масштаб М1:2000	УМНЫЕ ДОРОГИ	

Тротуары слева		
Дорожные ограждения и направляющие устройства справа		
Дорожные ограждения и направляющие устройства по осевой		
Горизонтальная дорожная разметка слева	3-я от осевой	
	2-я от осевой	
	1-я от осевой	
Элементы дороги в плане R, м		
Элементы дороги в продольном профиле		



Горизонтальная дорожная разметка справа	Осевая линия	
	1-я от осевой	
Дорожные ограждения и направляющие устройства справа	2-я от осевой	
	Тротуары справа	

УСЛОВНЫЕ ОБОЗНАЧЕНИЯ:

- 1.17 - существующие знаки
- 1.17 - проектируемые знаки
- существующая опора освещения
- проектируемая опора освещения
- грунтовая часть обочины

Изм.	Кол.ч.	Лист	№ док.	Подпись	Дата
Разраб.		Фахертдинова			09.17
Проверил		Эпиктетов			09.17
Н. контроль		Антипов			09.17

12-17Л-1-ОДД-5

Организации дорожного движения в соответствии с перечнем автомобильных дорог общего пользования местного значения Кузёмкинского сельского поселения

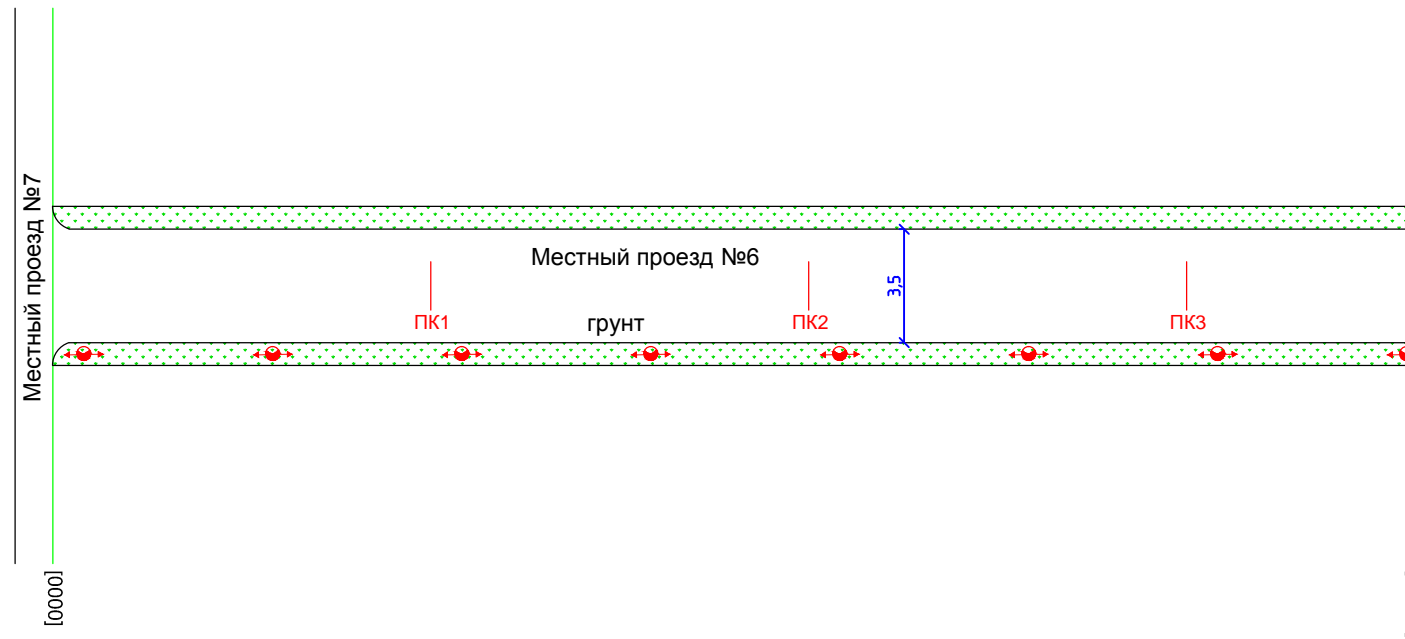
д. Большое Куземкино
Местный проезд №5

Стадия	Лист	Листов
Р	-	1

Схема дислокации ТСОДД.
Линейный масштаб М1:2000

УМНЫЕ ДОРОГИ

Тротуары слева		
Дорожные ограждения и направляющие устройства справа		
Дорожные ограждения и направляющие устройства по осевой		
Горизонтальная дорожная разметка слева	3-я от осевой	
	2-я от осевой	
	1-я от осевой	
Элементы дороги в плане R, м		
Элементы дороги в продольном профиле		



Горизонтальная дорожная разметка справа	Осевая линия	
	1-я от осевой	
	2-я от осевой	
Дорожные ограждения и направляющие устройства справа		
Тротуары справа		

УСЛОВНЫЕ ОБОЗНАЧЕНИЯ:

- 1.17 - существующие знаки
- 1.17 - проектируемые знаки
- существующая опора освещения
- проектируемая опора освещения
- грунтовая часть обочины

Изм.	Кол.ч.	Лист	№ док.	Подпись	Дата
Разраб.		Фахертдинова			09.17
Проверил		Эпиктетов			09.17
Н. контроль		Антипов			09.17

12-17Л-1-ОДД-6

Организации дорожного движения в соответствии с перечнем автомобильных дорог общего пользования местного значения Кузёмкинского сельского поселения

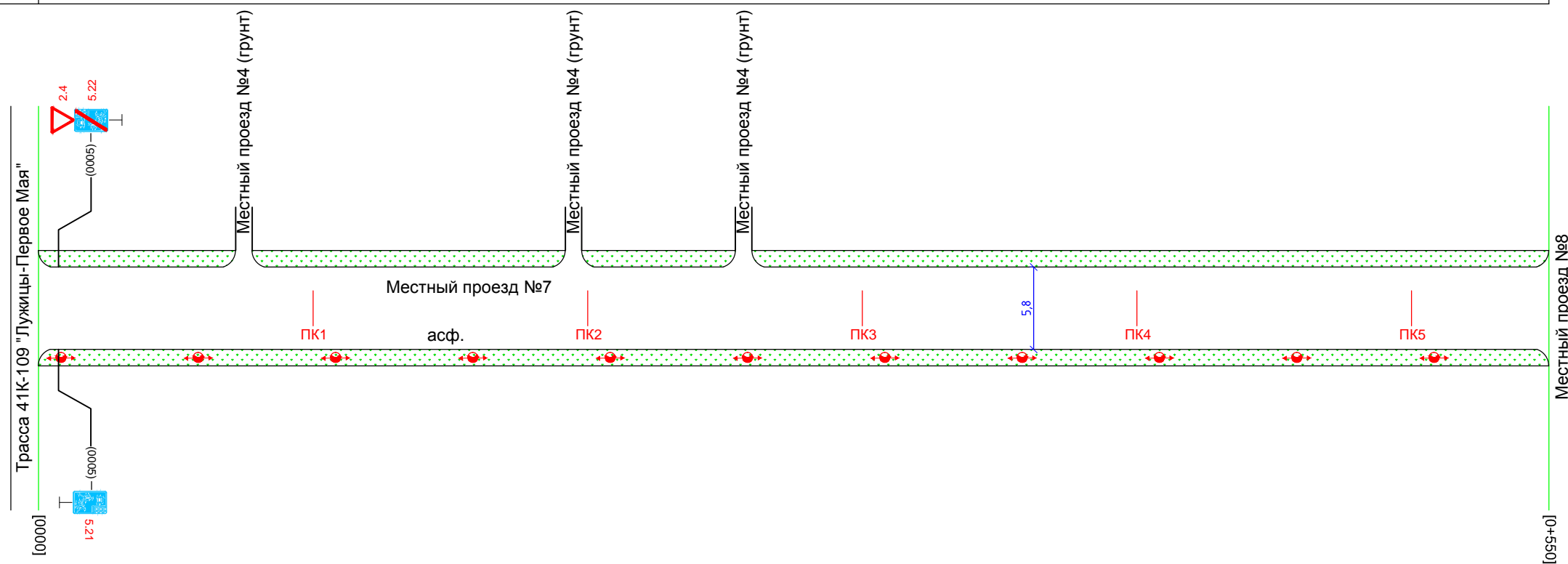
д. Большое Куземкино
Местный проезд №6

Стадия	Лист	Листов
Р	-	1

Схема дислокации ТСОДД.
Линейный масштаб М1:2000

УМНЫЕ ДОРОГИ

Тротуары слева		
Дорожные ограждения и направляющие устройства справа		
Дорожные ограждения и направляющие устройства по осевой		
Горизонтальная дорожная разметка слева	3-я от осевой	
	2-я от осевой	
	1-я от осевой	
Элементы дороги в плане R, м		
Элементы дороги в продольном профиле		



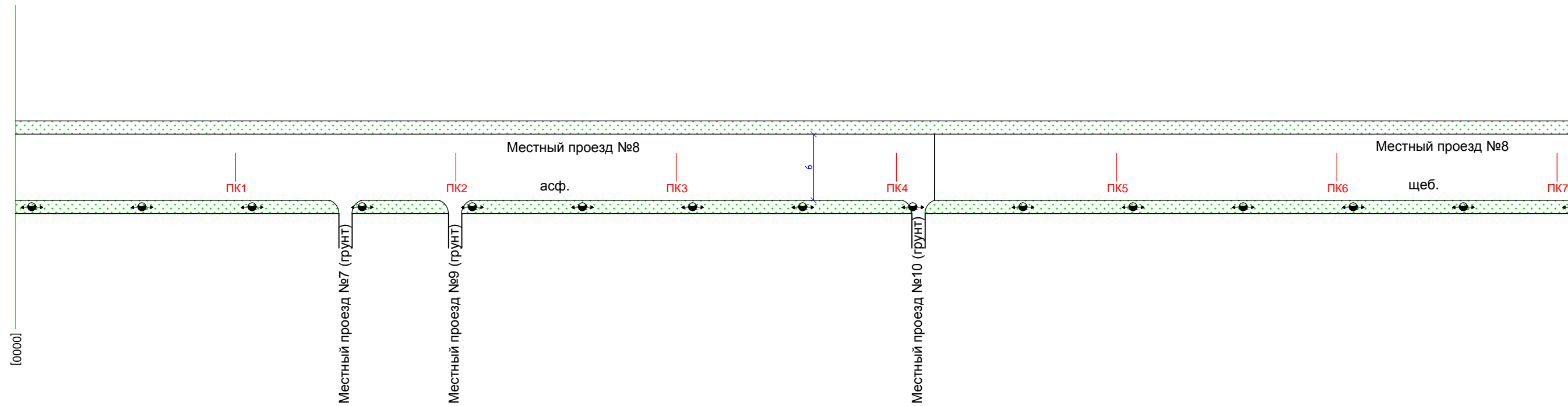
Горизонтальная дорожная разметка справа	Осевая линия	
	1-я от осевой	
Дорожные ограждения и направляющие устройства справа	2-я от осевой	
	Тротуары справа	

УСЛОВНЫЕ ОБОЗНАЧЕНИЯ:

- 1.17 - существующие знаки
- 1.17 - проектируемые знаки
- существующая опора освещения
- проектируемая опора освещения
- грунтовая часть обочины

12-17Л-1-ОДД-7					
Организации дорожного движения в соответствии с перечнем автомобильных дорог общего пользования местного значения Кузёмкинского сельского поселения					
Изм.	Кол.ч.	Лист	№ док.	Подпись	Дата
Разраб.		Фахертдинова			09.17
Проверил		Эпиктетов			09.17
Н. контроль		Антипов			09.17
д. Большое Куземкино Местный проезд №7				Стадия	Лист
Схема дислокации ТСОДД. Линейный масштаб М1:2000				Р	1
				УМНЫЕ ДОРОГИ	

Тротуары слева	
Дорожные ограждения и направляющие устройства справа	
Дорожные ограждения и направляющие устройства по осевой	
Горизонтальная дорожная разметка слева	3-я от осевой
	2-я от осевой
	1-я от осевой
Элементы дороги в плане R, м	
Элементы дороги в продольном профиле	



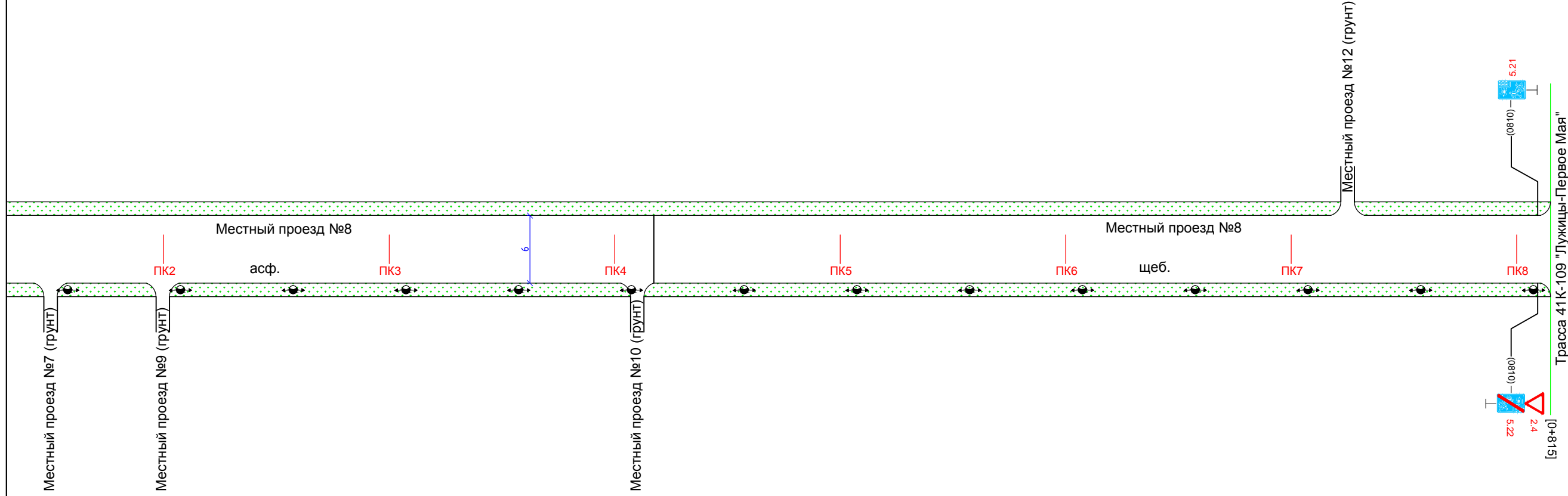
Горизонтальная дорожная разметка справа	Осевая линия
	1-я от осевой
Дорожные ограждения и направляющие устройства справа	2-я от осевой
	Тротуары справа

УСЛОВНЫЕ ОБОЗНАЧЕНИЯ:

- 1.17 - существующие знаки
- 1.17 - проектируемые знаки
- существующая опора освещения
- проектируемая опора освещения
- грунтовая часть обочины

12-17Л-1-ОДД-8					
Организации дорожного движения в соответствии с перечнем автомобильных дорог общего пользования местного значения Кузёмкинского сельского поселения					
Изм.	Кол.ч.	Лист	№ док.	Подпись	Дата
Разраб.		Фахертдинова			09.17
Проверил		Эпиктетов			09.17
Н. контроль		Антипов			09.17
д. Большое Куземкино Местный проезд №8				Стадия	Лист
Р				1	2
Схема дислокации ТСОДД. Линейный масштаб М1:2000				УМНЫЕ ДОРОГИ	

Тротуары слева	
Дорожные ограждения и направляющие устройства справа	
Дорожные ограждения и направляющие устройства по осевой	
Горизонтальная дорожная разметка слева	3-я от осевой
	2-я от осевой
	1-я от осевой
Элементы дороги в плане R, м	
Элементы дороги в продольном профиле	



Горизонтальная дорожная разметка справа	Осевая линия
	1-я от осевой
Дорожные ограждения и направляющие устройства справа	2-я от осевой
	Тротуары справа

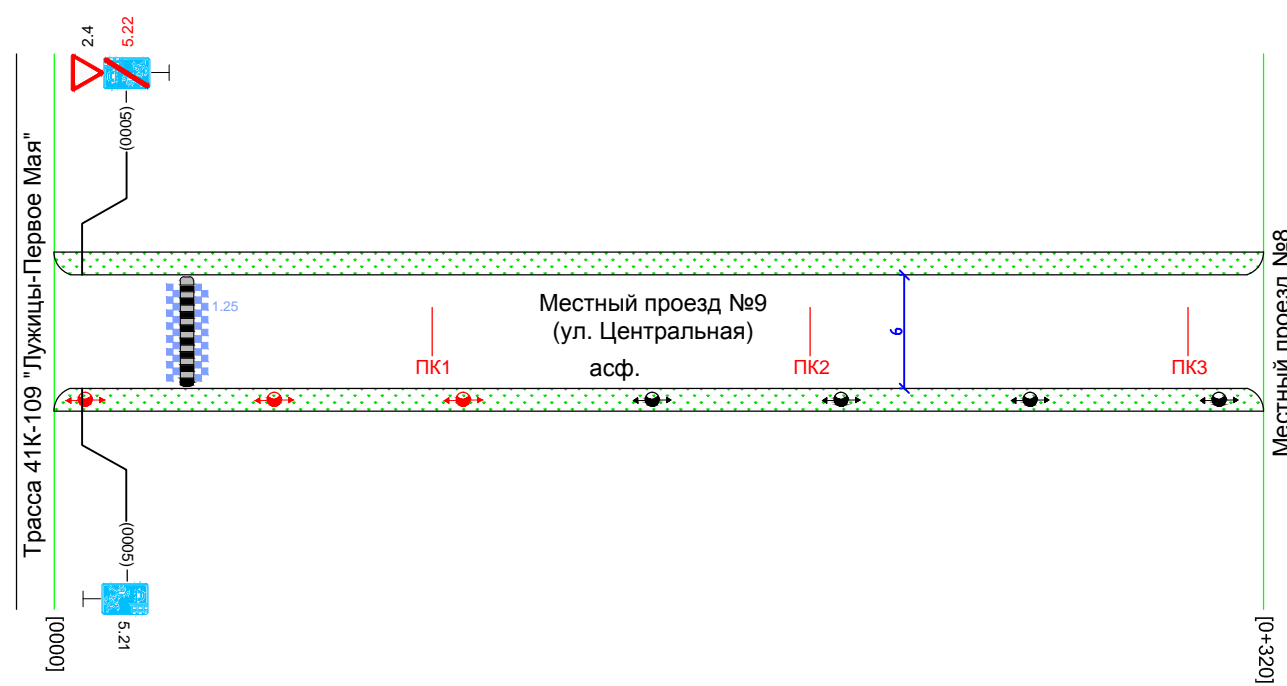
УСЛОВНЫЕ ОБОЗНАЧЕНИЯ:

- 1.17 - существующие знаки
- 1.17 - проектируемые знаки
- существующая опора освещения
- проектируемая опора освещения
- грунтовая часть обочины

Изм.	Кол.уч.	Лист	№ док.	Подпись	Дата

12-17Л-1-ОДД-8

Тротуары слева		
Дорожные ограждения и направляющие устройства справа		
Дорожные ограждения и направляющие устройства по осевой		
Горизонтальная дорожная разметка слева	3-я от осевой	
	2-я от осевой	
	1-я от осевой	
Элементы дороги в плане R, м		
Элементы дороги в продольном профиле		



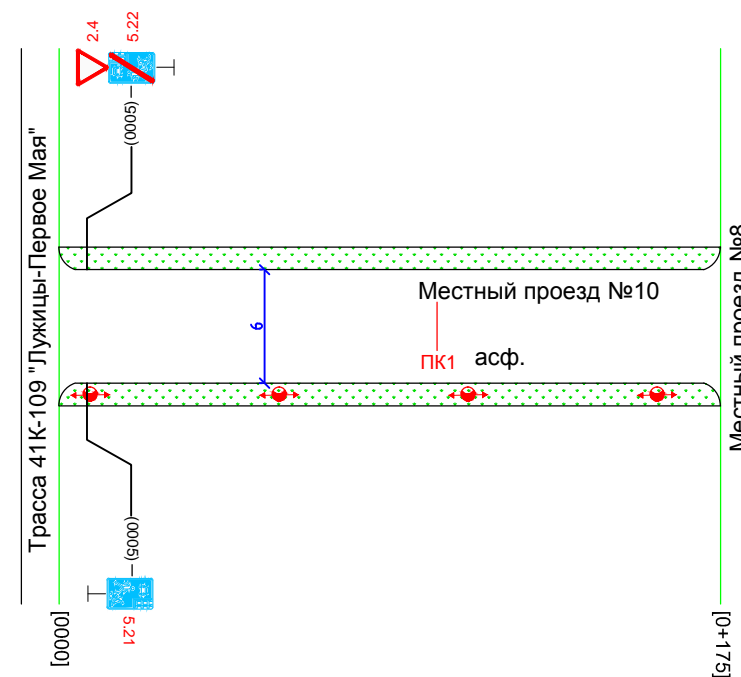
Горизонтальная дорожная разметка справа	Осевая линия	
	1-я от осевой	
Дорожные ограждения и направляющие устройства справа	2-я от осевой	
	Тротуары справа	

УСЛОВНЫЕ ОБОЗНАЧЕНИЯ:

- существующие знаки
- проектируемые знаки
- существующая опора освещения
- проектируемая опора освещения
- грунтовая часть обочины
- существующая искусственная неровность
- проектируемая дорожная разметка

12-17Л-1-ОДД-9					
Организации дорожного движения в соответствии с перечнем автомобильных дорог общего пользования местного значения Кузёмкинского сельского поселения					
Изм.	Кол.ч.	Лист	№ док.	Подпись	Дата
Разраб.		Фахертдинова			09.17
Проверил		Эпиктетов			09.17
Н. контроль		Антипов			09.17
д. Большое Куземкино Местный проезд №9				Стадия	Лист
Схема дислокации ТСОДД. Линейный масштаб М1:2000				Р	1
УМНЫЕ ДОРОГИ					

Тротуары слева		
Дорожные ограждения и направляющие устройства справа		
Дорожные ограждения и направляющие устройства по осевой		
Горизонтальная дорожная разметка слева	3-я от осевой	
	2-я от осевой	
	1-я от осевой	
Элементы дороги в плане R, м		
Элементы дороги в продольном профиле		



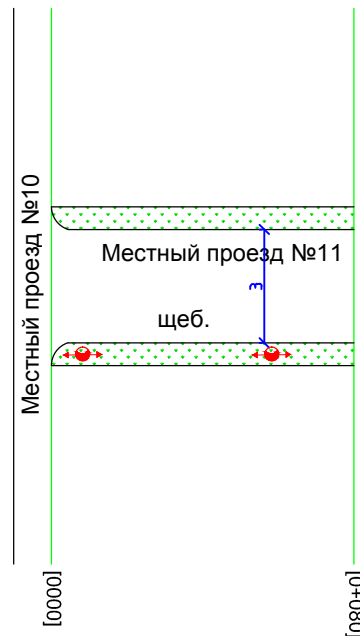
Горизонтальная дорожная разметка справа	Осевая линия	
	1-я от осевой	
Дорожные ограждения и направляющие устройства справа	2-я от осевой	
	Тротуары справа	

УСЛОВНЫЕ ОБОЗНАЧЕНИЯ:

1.17		- существующие знаки
1.17		- проектируемые знаки
		- существующая опора освещения
		- проектируемая опора освещения
		- грунтовая часть обочины

						12-17Л-1-ОДД-10			
						Организации дорожного движения в соответствии с перечнем автомобильных дорог общего пользования местного значения Кузёмкинского сельского поселения			
Изм.	Кол.уч.	Лист	№ док.	Подпись	Дата	д. Большое Куземкино Местный проезд №10	Стадия	Лист	Листов
Разраб.		Фахертдинова			09.17		Р	-	1
Проверил		Эпиктетов			09.17	Схема дислокации ТСОДД. Линейный масштаб М1:2000	УМНЫЕ ДОРОГИ		
Н. контроль		Антипов			09.17				

Тротуары слева		
Дорожные ограждения и направляющие устройства справа		
Дорожные ограждения и направляющие устройства по осевой		
Горизонтальная дорожная разметка слева	3-я от осевой	
	2-я от осевой	
	1-я от осевой	
Элементы дороги в плане R, м		
Элементы дороги в продольном профиле		



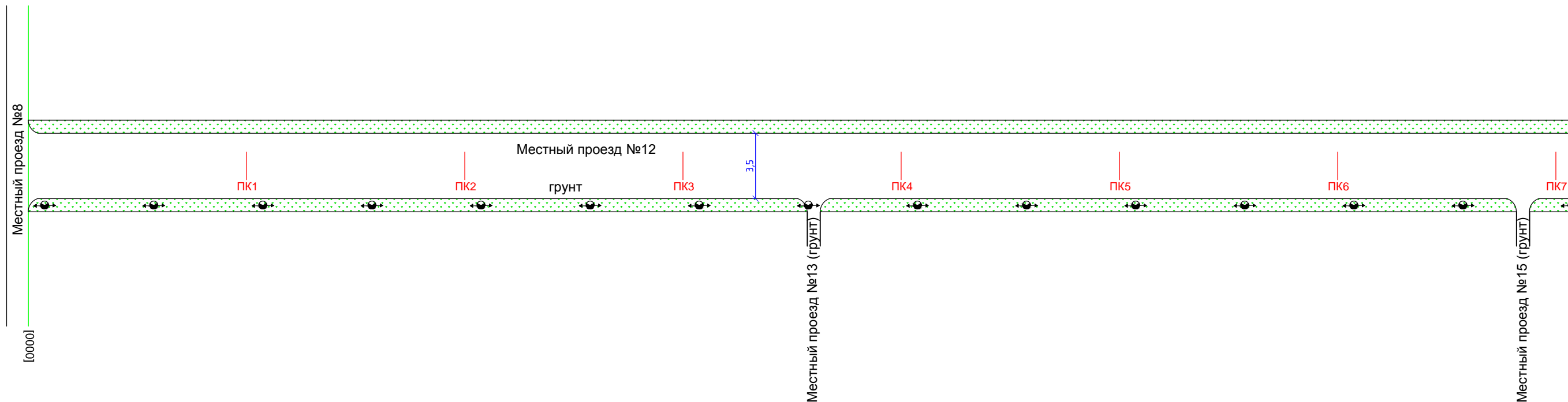
УСЛОВНЫЕ ОБОЗНАЧЕНИЯ:

1.17		- существующие знаки
1.17		- проектируемые знаки
		- существующая опора освещения
		- проектируемая опора освещения
		- грунтовая часть обочины

Горизонтальная дорожная разметка справа	Осевая линия	
	1-я от осевой	
	2-я от осевой	
Дорожные ограждения и направляющие устройства справа		
Тротуары справа		

						12-17Л-1-ОДД-11			
						Организации дорожного движения в соответствии с перечнем автомобильных дорог общего пользования местного значения Кузёмкинского сельского поселения			
Изм.	Кол.уч.	Лист	N док.	Подпись	Дата	д. Большое Куземкино Местный проезд №11	Стадия	Лист	Листов
Разраб.		Фахертдинова			09.17		Р	-	1
Проверил	Эликтетов				09.17	Схема дислокации ТСОДД. Линейный масштаб М1:2000	УМНЫЕ ДОРОГИ		
Н. контроль	Антипов				09.17				

Тротуары слева	
Дорожные ограждения и направляющие устройства справа	
Дорожные ограждения и направляющие устройства по осевой	
Горизонтальная дорожная разметка слева	3-я от осевой
	2-я от осевой
	1-я от осевой
Элементы дороги в плане R, м	
Элементы дороги в продольном профиле	



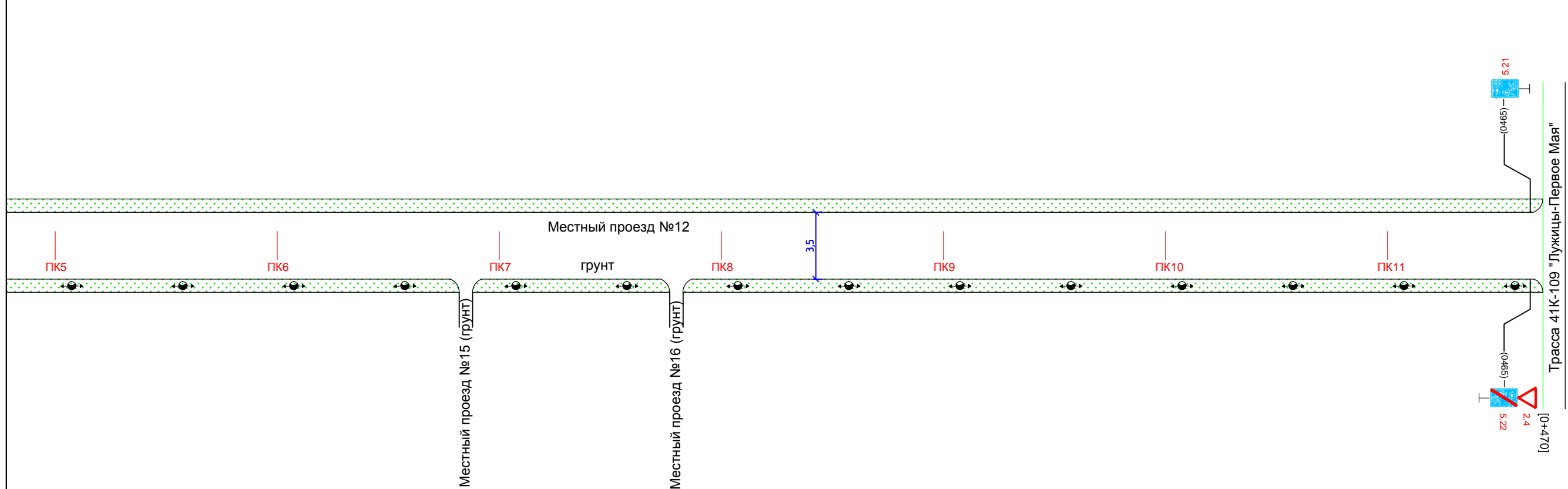
Горизонтальная дорожная разметка справа	Осевая линия
	1-я от осевой
Дорожные ограждения и направляющие устройства справа	2-я от осевой
	Тротуары справа

УСЛОВНЫЕ ОБОЗНАЧЕНИЯ:

- 1.17 - существующие знаки
- 1.17 - проектируемые знаки
- существующая опора освещения
- проектируемая опора освещения
- грунтовая часть обочины

12-17Л-1-ОДД-12					
Организации дорожного движения в соответствии с перечнем автомобильных дорог общего пользования местного значения Кузёмкинского сельского поселения					
Изм.	Кол.уч.	Лист	№ док.	Подпись	Дата
Разраб.		Фахертдинова			09.17
Проверил		Эпиктетов			09.17
Н. контроль		Антипов			09.17
д. Большое Куземкино Местный проезд №12			Стадия	Лист	Листов
Схема дислокации ТСОДД. Линейный масштаб М1:2000			Р	1	2
УМНЫЕ ДОРОГИ					

Тротуары слева	
Дорожные ограждения и направляющие устройства справа	
Дорожные ограждения и направляющие устройства по осевой	
Горизонтальная дорожная разметка слева	3-я от осевой
	2-я от осевой
	1-я от осевой
Элементы дороги в плане R, м	
Элементы дороги в продольном профиле	



Горизонтальная дорожная разметка справа	Осевая линия
	1-я от осевой
Дорожные ограждения и направляющие устройства справа	
Тротуары справа	

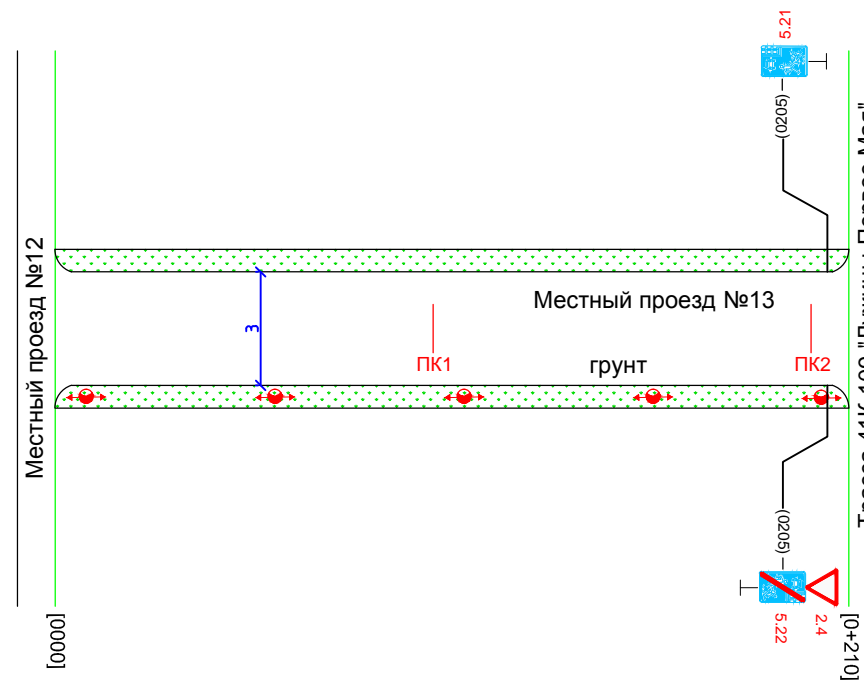
УСЛОВНЫЕ ОБОЗНАЧЕНИЯ:

- 1.17 - существующие знаки
- 1.17 - проектируемые знаки
- существующая опора освещения
- проектируемая опора освещения
- грунтовая часть обочины

Изм.	Кол.уч.	Лист	№ док.	Подпись	Дата

12-17Л-1-ОДД-12

Тротуары слева		
Дорожные ограждения и направляющие устройства справа		
Дорожные ограждения и направляющие устройства по осевой		
Горизонтальная дорожная разметка слева	3-я от осевой	
	2-я от осевой	
	1-я от осевой	
Элементы дороги в плане R, м		
Элементы дороги в продольном профиле		



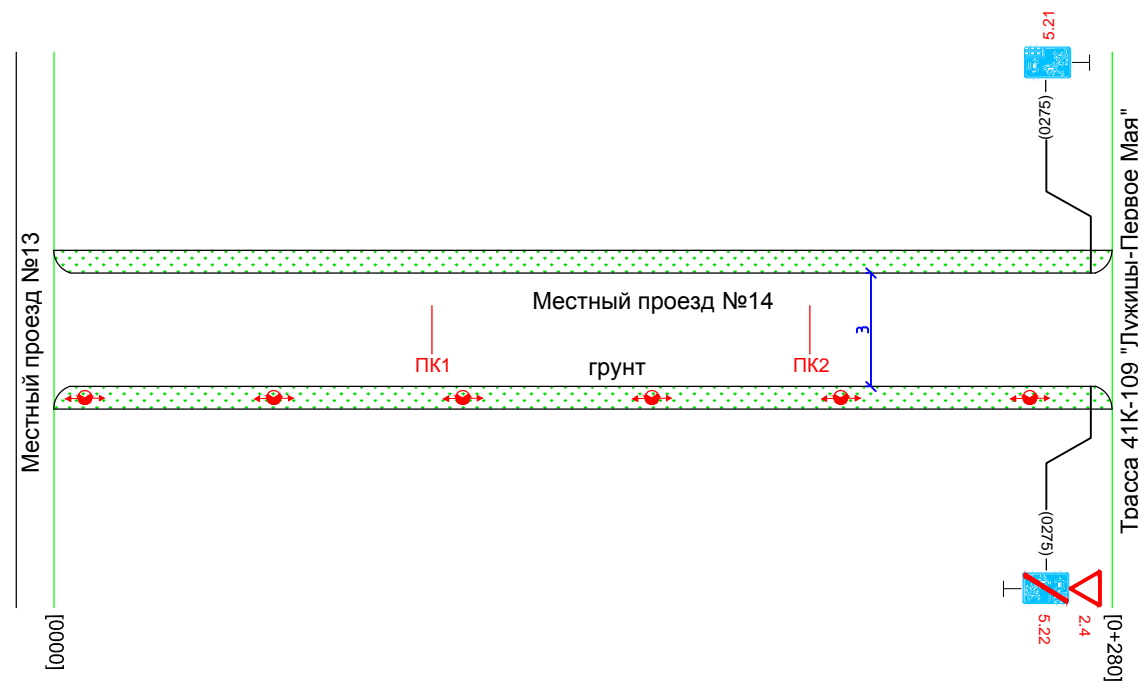
Горизонтальная дорожная разметка справа	Осевая линия	
	1-я от осевой	
	2-я от осевой	
Дорожные ограждения и направляющие устройства справа		
Тротуары справа		

УСЛОВНЫЕ ОБОЗНАЧЕНИЯ:

- 1.17 - существующие знаки
- 1.17 - проектируемые знаки
- существующая опора освещения
- проектируемая опора освещения
- грунтовая часть обочины






12-17Л-1-ОДД-13					
Организации дорожного движения в соответствии с перечнем автомобильных дорог общего пользования местного значения Кузёмкинского сельского поселения					
Изм.	Кол.ч.	Лист	№ док.	Подпись	Дата
Разраб.		Фахертдинова			09.17
Проверил		Эпиктетов			09.17
Н. контроль		Антипов			09.17
д. Большое Куземкино Местный проезд №13				Стадия	Лист
Схема дислокации ТСОДД. Линейный масштаб М1:2000				Р	1
				УМНЫЕ ДОРОГИ	




Тротуары слева		
Дорожные ограждения и направляющие устройства справа		
Дорожные ограждения и направляющие устройства по осевой		
Горизонтальная дорожная разметка слева	3-я от осевой	
	2-я от осевой	
	1-я от осевой	
Элементы дороги в плане R, м		
Элементы дороги в продольном профиле		



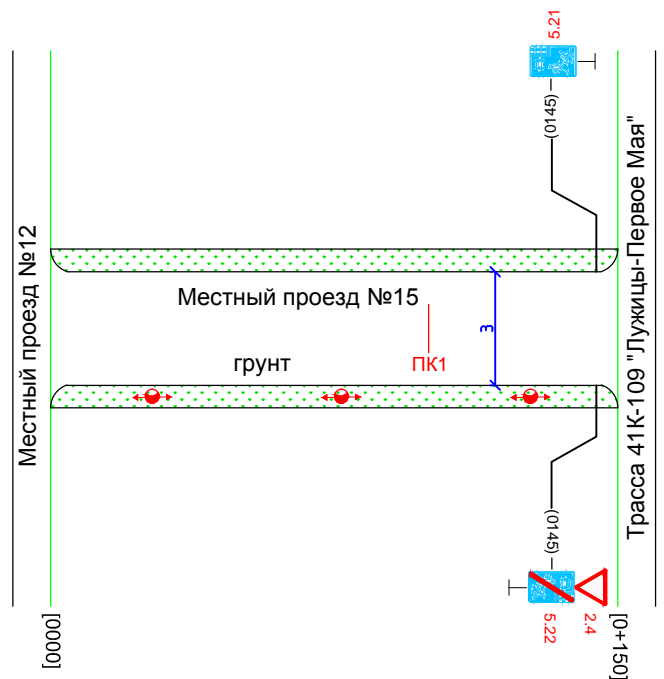
Горизонтальная дорожная разметка справа	Осевая линия	
	1-я от осевой	
	2-я от осевой	
Дорожные ограждения и направляющие устройства справа		
Тротуары справа		

УСЛОВНЫЕ ОБОЗНАЧЕНИЯ:

- 1.17  - существующие знаки
- 1.17  - проектируемые знаки
-  - существующая опора освещения
-  - проектируемая опора освещения
-  - грунтовая часть обочины

12-17Л-1-ОДД-14					
Организации дорожного движения в соответствии с перечнем автомобильных дорог общего пользования местного значения Кузёмкинского сельского поселения					
Изм.	Кол.ч.	Лист	№ док.	Подпись	Дата
Разраб.		Фахертдинова			09.17
Проверил		Эпиктетов			09.17
Н. контроль		Антипов			09.17
д. Большое Куземкино Местный проезд №14				Стадия	Лист
Схема дислокации ТСОДД. Линейный масштаб М1:2000				Р	1
				УМНЫЕ ДОРОГИ	

Тротуары слева	
Дорожные ограждения и направляющие устройства справа	
Дорожные ограждения и направляющие устройства по осевой	
Горизонтальная дорожная разметка слева	3-я от осевой
	2-я от осевой
	1-я от осевой
Элементы дороги в плане R, м	
Элементы дороги в продольном профиле	



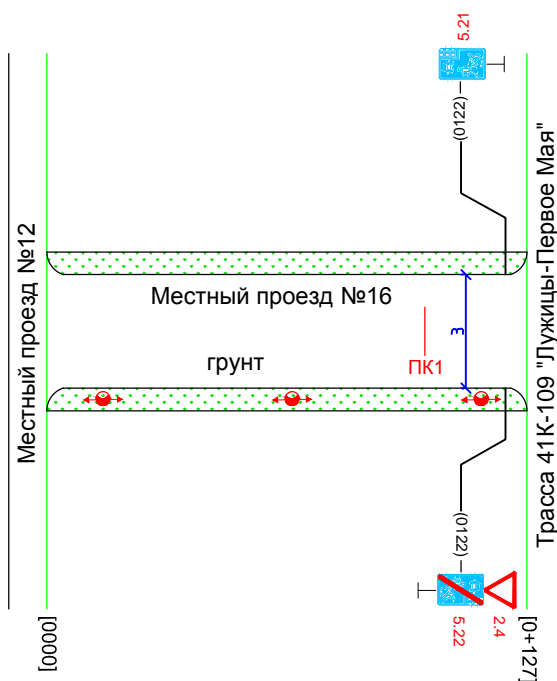
УСЛОВНЫЕ ОБОЗНАЧЕНИЯ:

1.17		- существующие знаки
1.17		- проектируемые знаки
		- существующая опора освещения
		- проектируемая опора освещения
		- грунтовая часть обочины

Горизонтальная дорожная разметка справа	Осевая линия	
	1-я от осевой	
	2-я от осевой	
Дорожные ограждения и направляющие устройства справа		
Тротуары справа		

12-17Л-1-ОДД-15					
Организации дорожного движения в соответствии с перечнем автомобильных дорог общего пользования местного значения Кузёмкинского сельского поселения					
Изм.	Кол.уч.	Лист	N док.	Подпись	Дата
Разраб.		Фахертдинова			09.17
				д. Большое Куземкино Местный проезд №15	
				Стадия	Лист
				Р	-
				Листов	1
Проверил	Эпиктетов			09.17	Схема дислокации ТСОДД. Линейный масштаб М1:2000
Н. контроль	Антипов			09.17	
УМНЫЕ ДОРОГИ					

Тротуары слева	
Дорожные ограждения и направляющие устройства справа	
Дорожные ограждения и направляющие устройства по осевой	
Горизонтальная дорожная разметка слева	3-я от осевой
	2-я от осевой
	1-я от осевой
Элементы дороги в плане R, м	
Элементы дороги в продольном профиле	



УСЛОВНЫЕ ОБОЗНАЧЕНИЯ:

1.17		- существующие знаки
1.17		- проектируемые знаки
		- существующая опора освещения
		- проектируемая опора освещения
		- грунтовая часть обочины

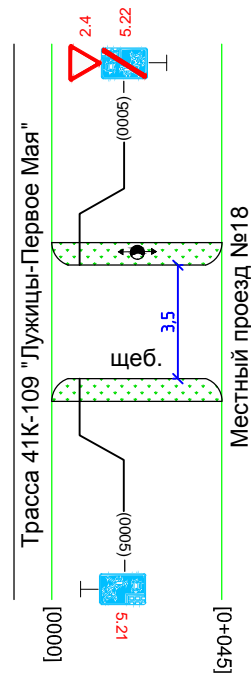
Горизонтальная дорожная разметка справа	Осевая линия
	1-я от осевой
	2-я от осевой
Дорожные ограждения и направляющие устройства справа	
Тротуары справа	

Изм.	Кол.чч.	Лист	N док.	Подпись	Дата
Разраб.		Фахертдинова			09.17
Проверил		Эпиктетов			09.17
N. контроль		Антипов			09.17

12-17Л-1-ОДД-16		
Организации дорожного движения в соответствии с перечнем автомобильных дорог общего пользования местного значения Кузёмкинского сельского поселения		
д. Большое Куземкино Местный проезд №16	Стадия Р	Лист -
Листов 1	УМНЫЕ ДОРОГИ	
Схема дислокации ТСОДД. Линейный масштаб М1:2000		

Тротуары слева		
Дорожные ограждения и направляющие устройства справа		
Дорожные ограждения и направляющие устройства по осевой		
Горизонтальная дорожная разметка слева	3-я от осевой	
	2-я от осевой	
	1-я от осевой	
Элементы дороги в плане R, м		
Элементы дороги в продольном профиле		

Местный проезд №17



УСЛОВНЫЕ ОБОЗНАЧЕНИЯ:

1.17		- существующие знаки
1.17		- проектируемые знаки
		- существующая опора освещения
		- проектируемая опора освещения
		- грунтовая часть обочины

Горизонтальная дорожная разметка справа	Осевая линия	
	1-я от осевой	
	2-я от осевой	
Дорожные ограждения и направляющие устройства справа		
Тротуары справа		

12-17Л-1-ОДД-17

Организации дорожного движения в соответствии с перечнем автомобильных дорог общего пользования местного значения Кузёмкинского сельского поселения

Изм.	Кол.уч.	Лист	N док.	Подпись	Дата
Разраб.		Фахертдинова			09.17
Проверил		Эпикетов			09.17
N. контроль		Антипов			09.17

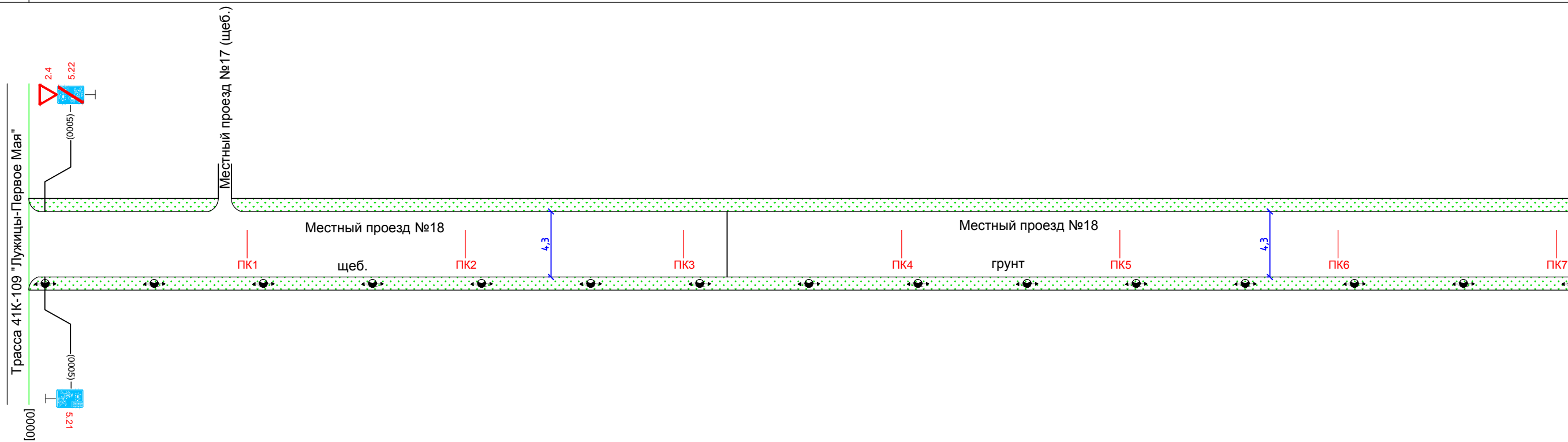
д. Большое Куземкино
Местный проезд №17

Стадия	Лист	Листов
P	-	1

Схема дислокации ТСОДД.
Линейный масштаб М1:2000

УМНЫЕ ДОРОГИ

Тротуары слева	
Дорожные ограждения и направляющие устройства справа	
Дорожные ограждения и направляющие устройства по осевой	
Горизонтальная дорожная разметка слева	3-я от осевой
	2-я от осевой
	1-я от осевой
Элементы дороги в плане R, м	
Элементы дороги в продольном профиле	



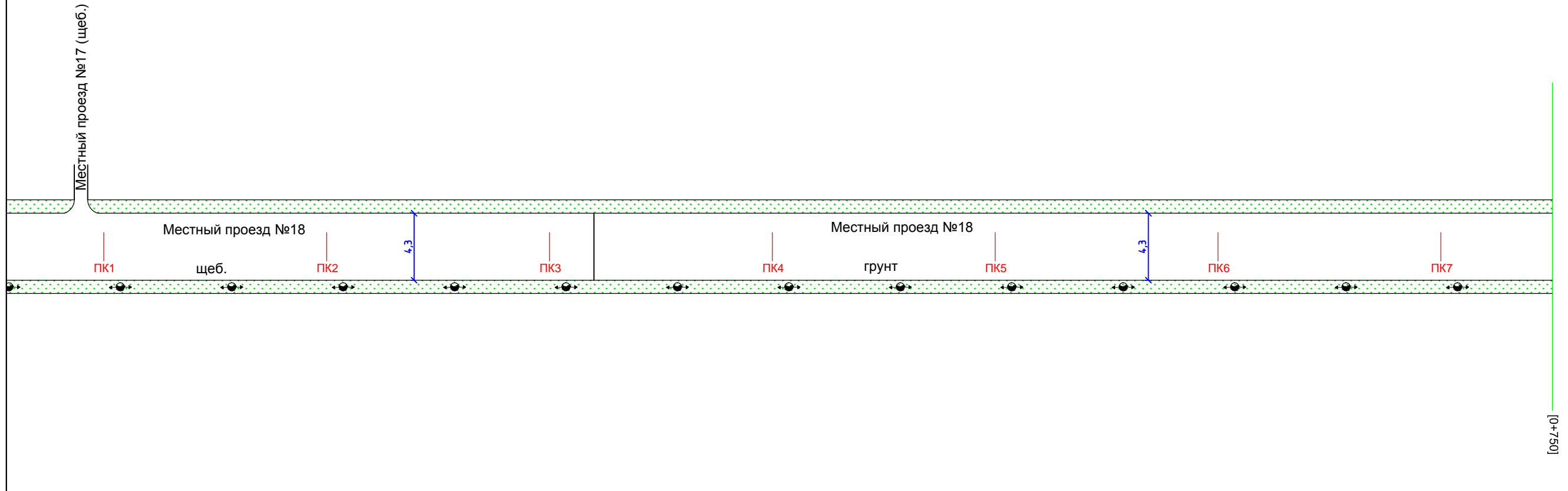
Горизонтальная дорожная разметка справа	Осевая линия
	1-я от осевой
	2-я от осевой
Дорожные ограждения и направляющие устройства справа	
Тротуары справа	

УСЛОВНЫЕ ОБОЗНАЧЕНИЯ:

- 1.17 - существующие знаки
- 1.17 - проектируемые знаки
- существующая опора освещения
- проектируемая опора освещения
- грунтовая часть обочины

12-17Л-1-ОДД-18					
Организации дорожного движения в соответствии с перечнем автомобильных дорог общего пользования местного значения Кузёмкинского сельского поселения					
Изм.	Кол.ч.	Лист	№ док.	Подпись	Дата
Разраб.		Фахертдинова			09.17
Проверил		Эпиктетов			09.17
Н. контроль		Антипов			09.17
д. Большое Куземкино Местный проезд №18				Стадия	Лист
Р				1	2
Схема дислокации ТСОДД. Линейный масштаб М1:2000				УМНЫЕ ДОРОГИ	

Тротуары слева	
Дорожные ограждения и направляющие устройства справа	
Дорожные ограждения и направляющие устройства по осевой	
Горизонтальная дорожная разметка слева	3-я от осевой
	2-я от осевой
	1-я от осевой
Элементы дороги в плане R, м	
Элементы дороги в продольном профиле	



Горизонтальная дорожная разметка справа	Осевая линия
	1-я от осевой
Дорожные ограждения и направляющие устройства справа	
Тротуары справа	

УСЛОВНЫЕ ОБОЗНАЧЕНИЯ:

- 1.17 - существующие знаки
- 1.17 - проектируемые знаки
- существующая опора освещения
- проектируемая опора освещения
- грунтовая часть обочины

Изм.	Кол.уч.	Лист	№ док.	Подпись	Дата

12-17Л-1-ОДД-18

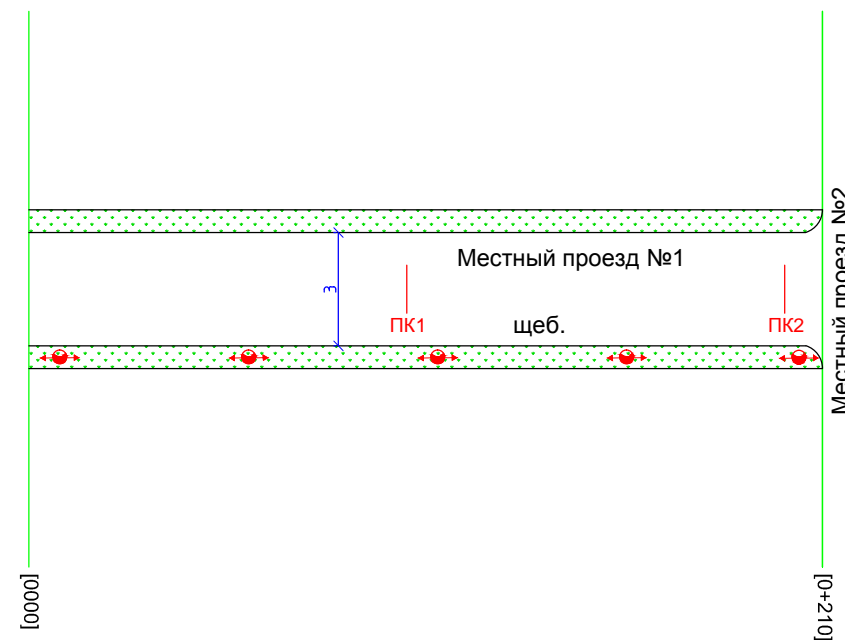


Условные обозначения:

- щебеночное покрытие
- грунтовое покрытие
- №5 - порядковый номер местного проезда

					12-17Л-2-ОСП					
					Организации дорожного движения в соответствии с перечнем автомобильных дорог общего пользования местного значения Кузёмкинского сельского поселения					
Изм.	Кол.ч.	Лист	№ док.	Подпись	Дата	д. Малое Куземкино		Стадия	Лист	Листов
Разраб.			Фахертдинова	<i>[Signature]</i>	09.17			Р	-	1
Проверил			Эпикетов	<i>[Signature]</i>	09.17	Общая схема расположения местных проездов		УМНЫЕ ДОРОГИ		
Н. контроль			Антипов	<i>[Signature]</i>	09.17					

Тротуары слева		
Дорожные ограждения и направляющие устройства справа		
Дорожные ограждения и направляющие устройства по осевой		
Горизонтальная дорожная разметка слева	3-я от осевой	
	2-я от осевой	
	1-я от осевой	
Элементы дороги в плане R, м		
Элементы дороги в продольном профиле		



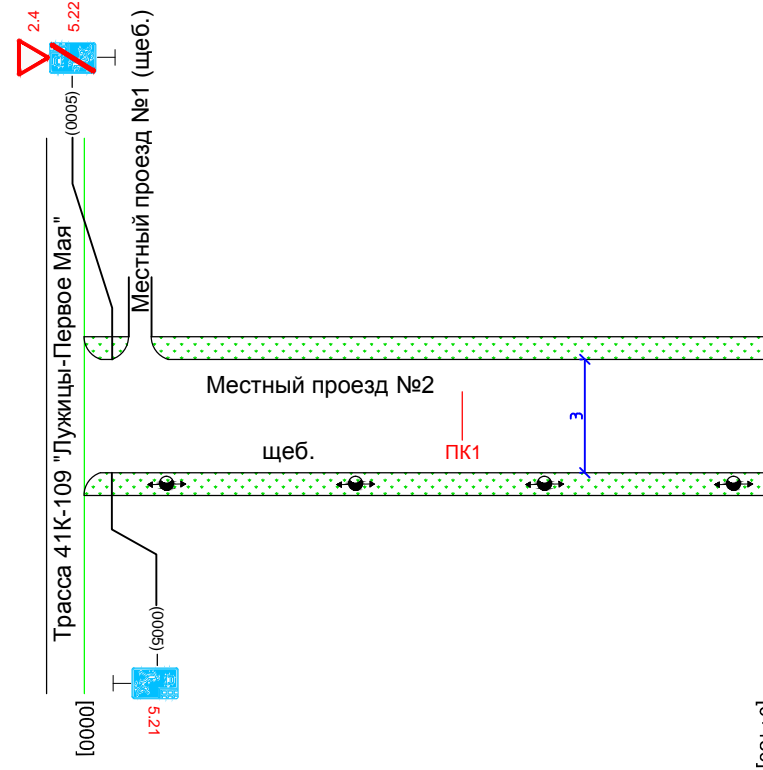
Горизонтальная дорожная разметка справа	Осевая линия	
	1-я от осевой	
	2-я от осевой	
Дорожные ограждения и направляющие устройства справа		
Тротуары справа		

УСЛОВНЫЕ ОБОЗНАЧЕНИЯ:

1.17		- существующие знаки
1.17		- проектируемые знаки
		- существующая опора освещения
		- проектируемая опора освещения
		- грунтовая часть обочины

						12-17Л-2-ОДД-1			
						Организации дорожного движения в соответствии с перечнем автомобильных дорог общего пользования местного значения Кузёмкинского сельского поселения			
Изм.	Кол.ч.	Лист	№ док.	Подпись	Дата	д. Малое Куземкино Местный проезд №1	Стадия	Лист	Листов
Разраб.		Фахертдинова			09.17		Р	-	1
Проверил		Эпиктетов			09.17	Схема дислокации ТСОДД. Линейный масштаб М1:2000	УМНЫЕ ДОРОГИ		
Н. контроль		Антипов			09.17				

Тротуары слева	
Дорожные ограждения и направляющие устройства справа	
Дорожные ограждения и направляющие устройства по осевой	
Горизонтальная дорожная разметка слева	3-я от осевой
	2-я от осевой
	1-я от осевой
Элементы дороги в плане R, м	
Элементы дороги в продольном профиле	



Горизонтальная дорожная разметка справа	Осевая линия
	1-я от осевой
Дорожные ограждения и направляющие устройства справа	2-я от осевой
	Тротуары справа

УСЛОВНЫЕ ОБОЗНАЧЕНИЯ:

- 1.17 - существующие знаки
- 1.17 - проектируемые знаки
- существующая опора освещения
- проектируемая опора освещения
- грунтовая часть обочины

Изм.	Кол.уч.	Лист	№ док.	Подпись	Дата
Разраб.		Фахертдинова			09.17
Проверил		Эпиктетов			09.17
Н. контроль		Антипов			09.17

12-17Л-2-ОДД-2

Организации дорожного движения в соответствии с перечнем автомобильных дорог общего пользования местного значения Кузёмкинского сельского поселения

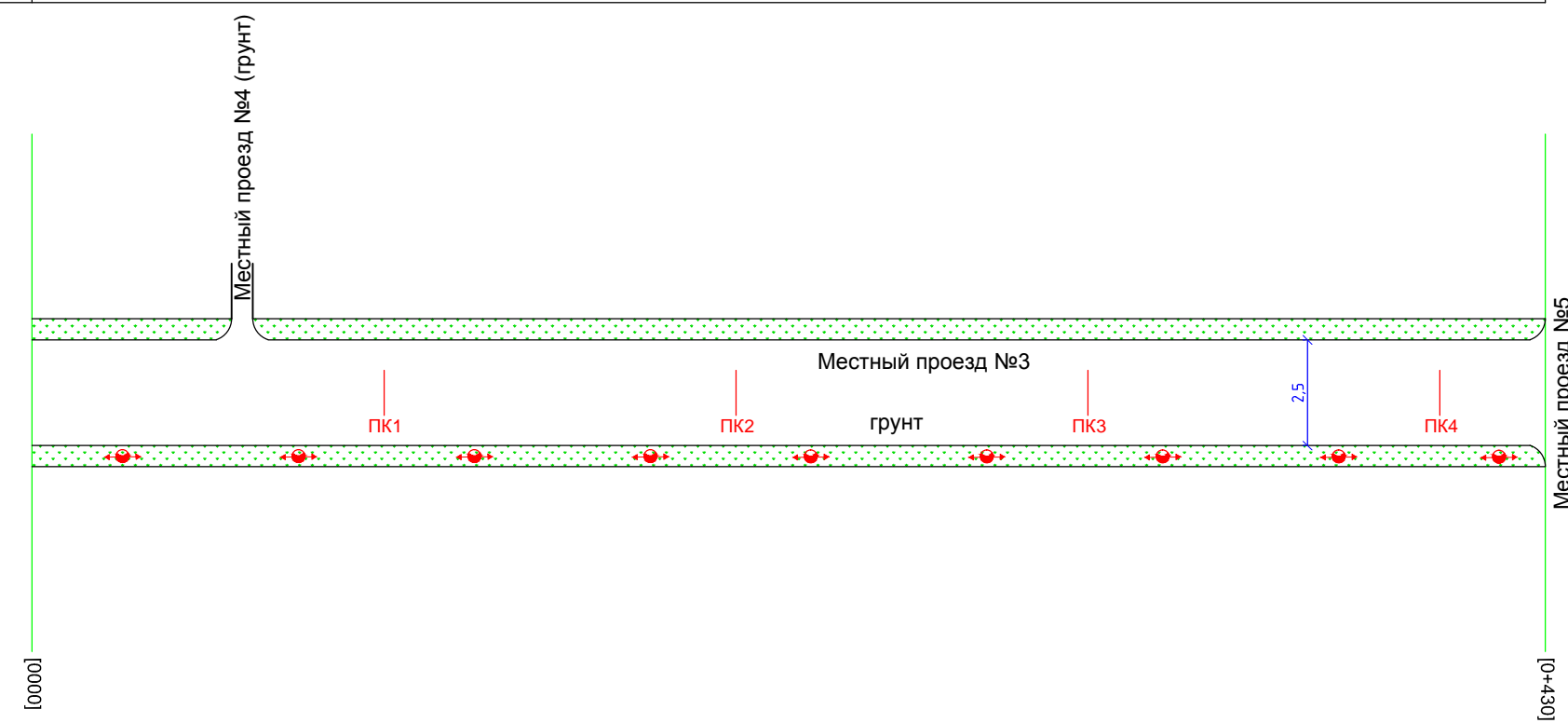
д. Малое Куземкино
Местный проезд №2

Стадия	Лист	Листов
Р	-	1

Схема дислокации ТСОДД.
Линейный масштаб М1:2000

УМНЫЕ ДОРОГИ

Тротуары слева		
Дорожные ограждения и направляющие устройства справа		
Дорожные ограждения и направляющие устройства по осевой		
Горизонтальная дорожная разметка слева	3-я от осевой	
	2-я от осевой	
	1-я от осевой	
Элементы дороги в плане R, м		
Элементы дороги в продольном профиле		



Горизонтальная дорожная разметка справа	Осевая линия	
	1-я от осевой	
	2-я от осевой	
Дорожные ограждения и направляющие устройства справа		
Тротуары справа		

УСЛОВНЫЕ ОБОЗНАЧЕНИЯ:

- 1.17 - существующие знаки
- 1.17 - проектируемые знаки
- существующая опора освещения
- проектируемая опора освещения
- грунтовая часть обочины

12-17Л-2-ОДД-3					
Организации дорожного движения в соответствии с перечнем автомобильных дорог общего пользования местного значения Кузёмкинского сельского поселения					
Изм.	Кол.уч.	Лист	№ док.	Подпись	Дата
Разраб.		Фахертдинова			09.17
Проверил		Эпиктетов			09.17
Н. контроль		Антипов			09.17
д. Малое Кузёмкино Местный проезд №3				Стадия	Лист
Р				-	1
Схема дислокации ТСОДД. Линейный масштаб М1:2000				УМНЫЕ ДОРОГИ	

Тротуары слева	
Дорожные ограждения и направляющие устройства справа	
Дорожные ограждения и направляющие устройства по осевой	
Горизонтальная дорожная разметка слева	3-я от осевой
	2-я от осевой
	1-я от осевой
Элементы дороги в плане R, м	
Элементы дороги в продольном профиле	



Горизонтальная дорожная разметка справа	Осевая линия
	1-я от осевой
Дорожные ограждения и направляющие устройства справа	2-я от осевой
	Тротуары справа

УСЛОВНЫЕ ОБОЗНАЧЕНИЯ:

- 1.17 - существующие знаки
- 1.17 - проектируемые знаки
- существующая опора освещения
- проектируемая опора освещения
- грунтовая часть обочины

Изм.	Кол.уч.	Лист	№ док.	Подпись	Дата
Разраб.		Фахертдинова			09.17
Проверил		Эпиктетов			09.17
Н. контроль		Антипов			09.17

12-17Л-2-ОДД-4

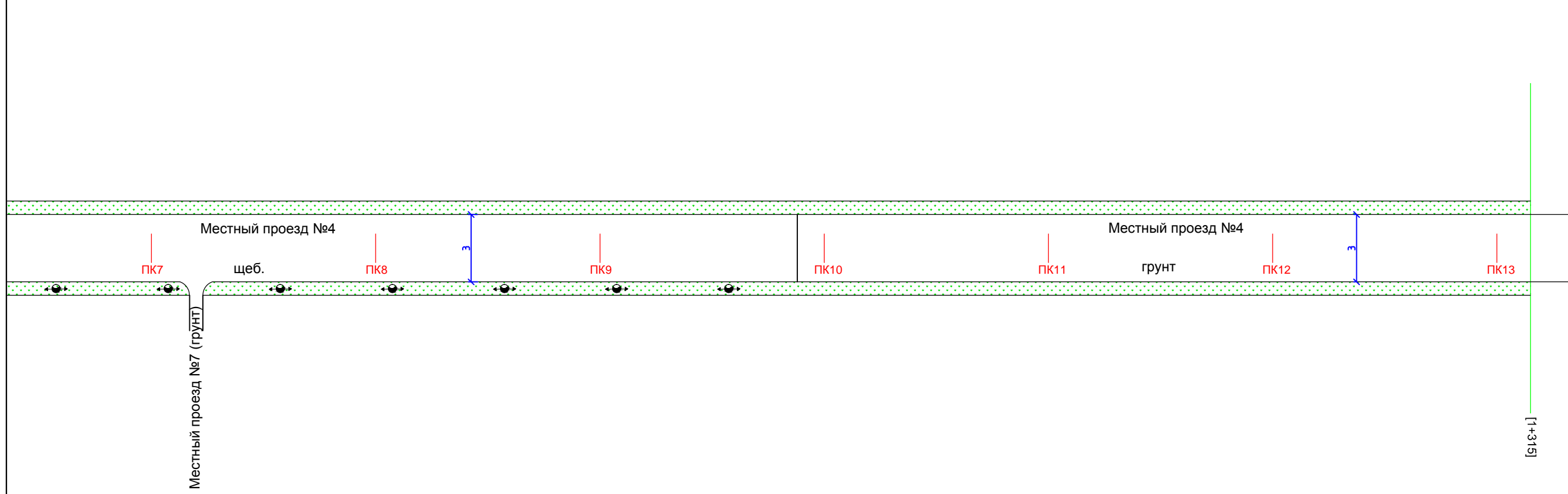
Организации дорожного движения в соответствии с перечнем автомобильных дорог общего пользования местного значения Кузёмкинского сельского поселения

д. Малое Куземкино Местный проезд №4	Стадия	Лист	Листов
	Р	1	2

Схема дислокации ТСОДД.
Линейный масштаб М1:2000

УМНЫЕ ДОРОГИ

Тротуары слева	
Дорожные ограждения и направляющие устройства справа	
Дорожные ограждения и направляющие устройства по осевой	
Горизонтальная дорожная разметка слева	3-я от осевой
	2-я от осевой
	1-я от осевой
Элементы дороги в плане R, м	
Элементы дороги в продольном профиле	



Горизонтальная дорожная разметка справа	Осевая линия
	1-я от осевой
Дорожные ограждения и направляющие устройства справа	2-я от осевой
	Тротуары справа

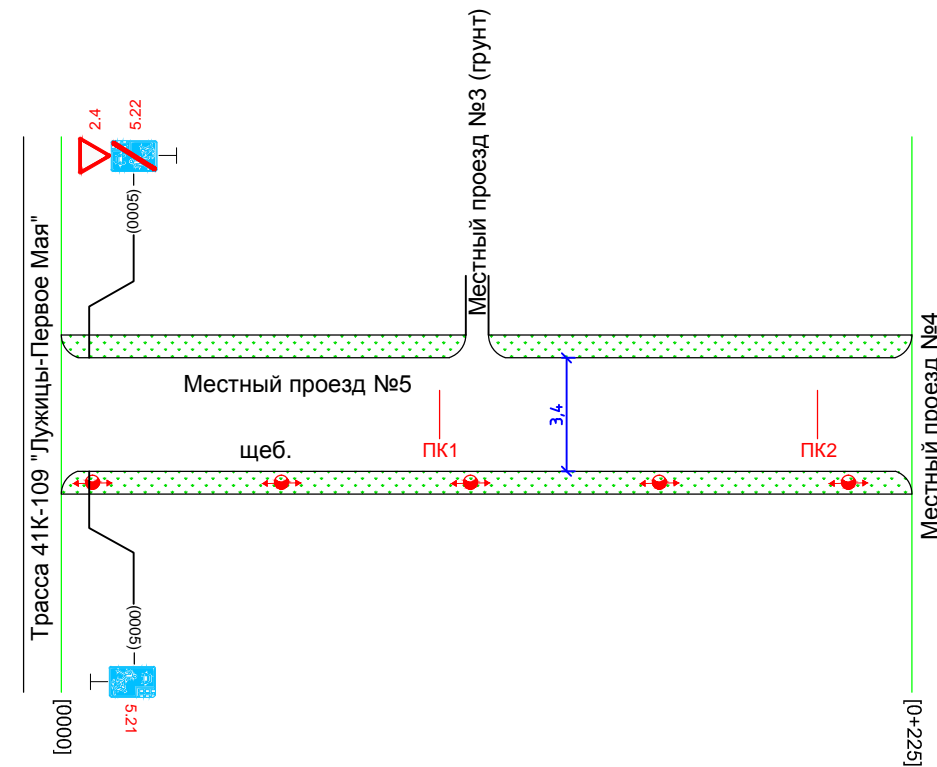
УСЛОВНЫЕ ОБОЗНАЧЕНИЯ:

- 1.17 - существующие знаки
- 1.17 - проектируемые знаки
- существующая опора освещения
- проектируемая опора освещения
- грунтовая часть обочины

Изм.	Кол.уч.	Лист	№ док.	Подпись	Дата

12-17Л-2-ОДД-4

Тротуары слева		
Дорожные ограждения и направляющие устройства справа		
Дорожные ограждения и направляющие устройства по осевой		
Горизонтальная дорожная разметка слева	3-я от осевой	
	2-я от осевой	
	1-я от осевой	
Элементы дороги в плане R, м		
Элементы дороги в продольном профиле		



Горизонтальная дорожная разметка справа	Осевая линия	
	1-я от осевой	
	2-я от осевой	
Дорожные ограждения и направляющие устройства справа		
Тротуары справа		

УСЛОВНЫЕ ОБОЗНАЧЕНИЯ:

1.17		- существующие знаки
1.17		- проектируемые знаки
		- существующая опора освещения
		- проектируемая опора освещения
		- грунтовая часть обочины

Изм.	Кол.уч.	Лист	№ док.	Подпись	Дата
Разраб.		Фахертдинова			09.17
Проверил		Эпиктетов			09.17
Н. контроль		Антипов			09.17

12-17Л-2-ОДД-5

Организации дорожного движения в соответствии с перечнем автомобильных дорог общего пользования местного значения Кузёмкинского сельского поселения

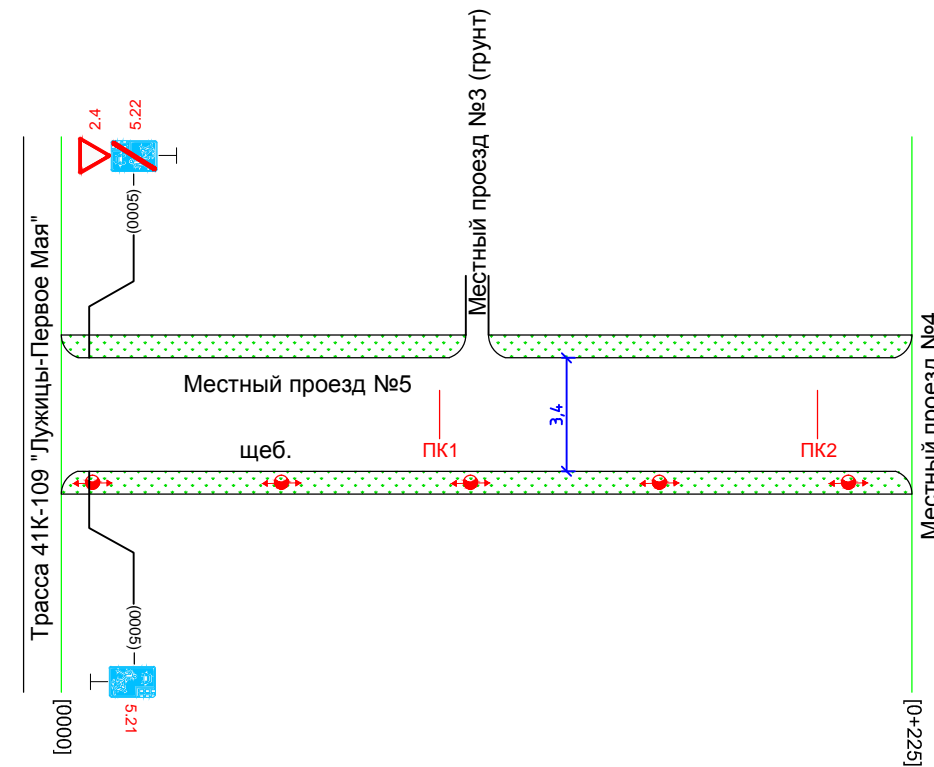
д. Малое Куземкино
Местный проезд №5

Стадия	Лист	Листов
Р	-	1

Схема дислокации ТСОДД.
Линейный масштаб М1:2000

УМНЫЕ ДОРОГИ

Тротуары слева		
Дорожные ограждения и направляющие устройства справа		
Дорожные ограждения и направляющие устройства по осевой		
Горизонтальная дорожная разметка слева	3-я от осевой	
	2-я от осевой	
	1-я от осевой	
Элементы дороги в плане R, м		
Элементы дороги в продольном профиле		



Горизонтальная дорожная разметка справа	Осевая линия	
	1-я от осевой	
Дорожные ограждения и направляющие устройства справа	2-я от осевой	
	Тротуары справа	

УСЛОВНЫЕ ОБОЗНАЧЕНИЯ:

1.17		- существующие знаки
1.17		- проектируемые знаки
		- существующая опора освещения
		- проектируемая опора освещения
		- грунтовая часть обочины

Изм.	Кол.ч.	Лист	№ док.	Подпись	Дата
Разраб.		Фахертдинова			09.17
Проверил		Эпиктетов			09.17
Н. контроль		Антипов			09.17

12-17Л-2-ОДД-6

Организации дорожного движения в соответствии с перечнем автомобильных дорог общего пользования местного значения Кузёмкинского сельского поселения

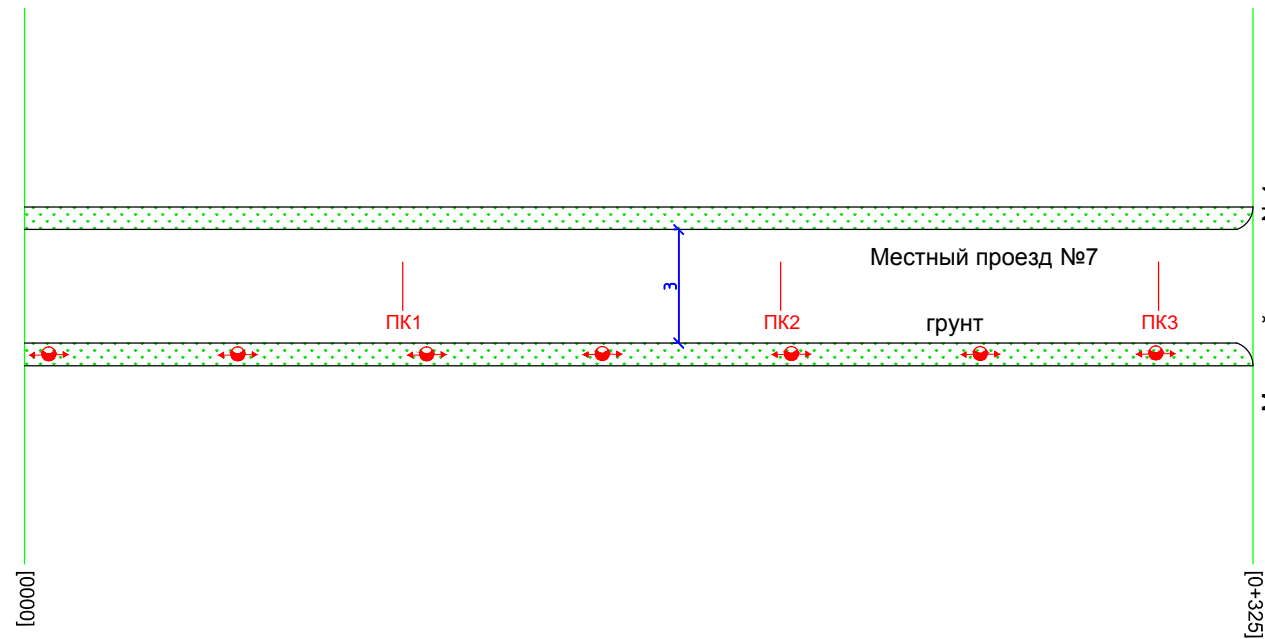
д. Малое Куземкино
Местный проезд №6

Стадия	Лист	Листов
Р	-	1

Схема дислокации ТСОДД.
Линейный масштаб М1:2000

УМНЫЕ ДОРОГИ

Тротуары слева		
Дорожные ограждения и направляющие устройства справа		
Дорожные ограждения и направляющие устройства по осевой		
Горизонтальная дорожная разметка слева	3-я от осевой	
	2-я от осевой	
	1-я от осевой	
Элементы дороги в плане R, м		
Элементы дороги в продольном профиле		



Горизонтальная дорожная разметка справа	Осевая линия	
	1-я от осевой	
Дорожные ограждения и направляющие устройства справа	2-я от осевой	
Тротуары справа		

УСЛОВНЫЕ ОБОЗНАЧЕНИЯ:

- 1.17 - существующие знаки
- 1.17 - проектируемые знаки
- существующая опора освещения
- проектируемая опора освещения
- грунтовая часть обочины

Изм.	Кол.ч.	Лист	№ док.	Подпись	Дата
Разраб.		Фахертдинова			09.17
Проверил		Эпиктетов			09.17
Н. контроль		Антипов			09.17

12-17Л-2-ОДД-7

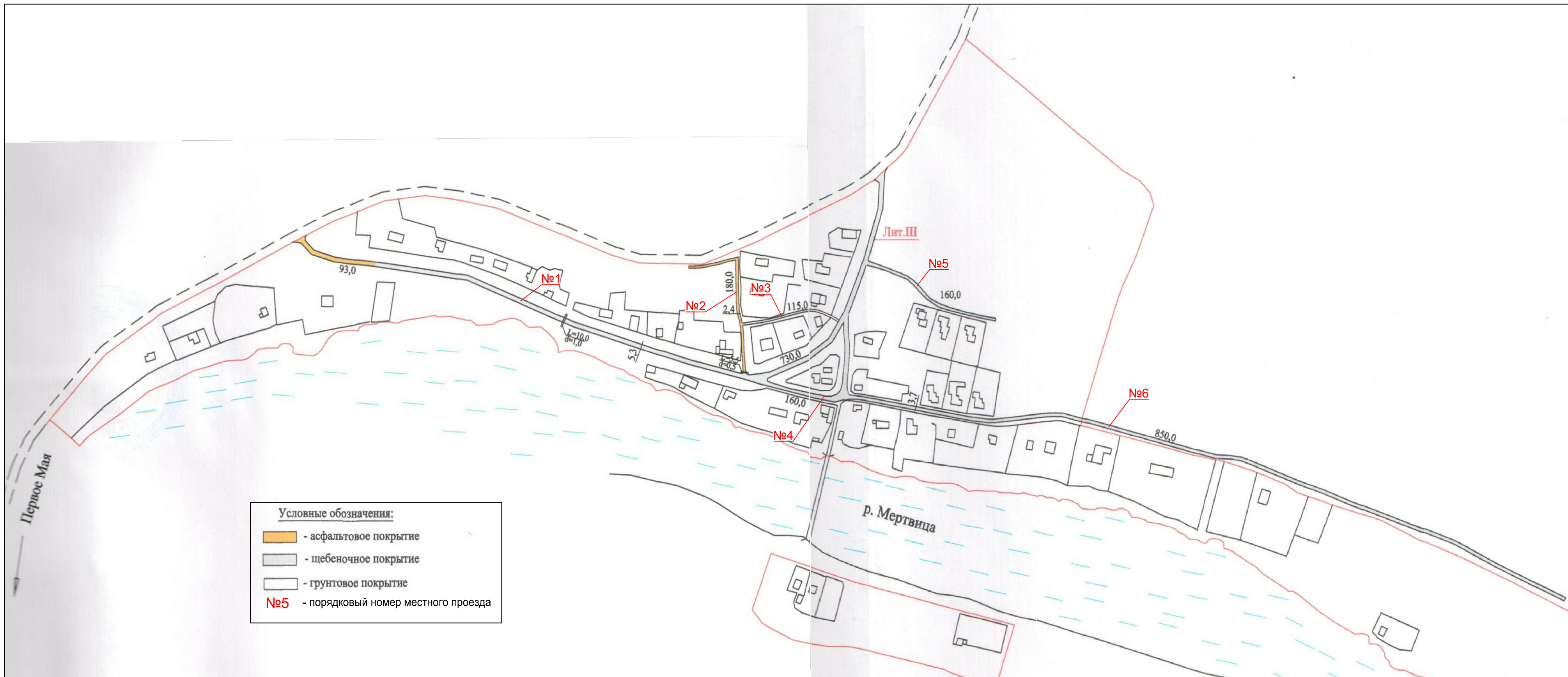
Организации дорожного движения в соответствии с перечнем автомобильных дорог общего пользования местного значения Кузёмкинского сельского поселения

д. Малое Куземкино
Местный проезд №7

Стадия	Лист	Листов
P	-	1

Схема дислокации ТСОДД.
Линейный масштаб М1:2000

УМНЫЕ ДОРОГИ

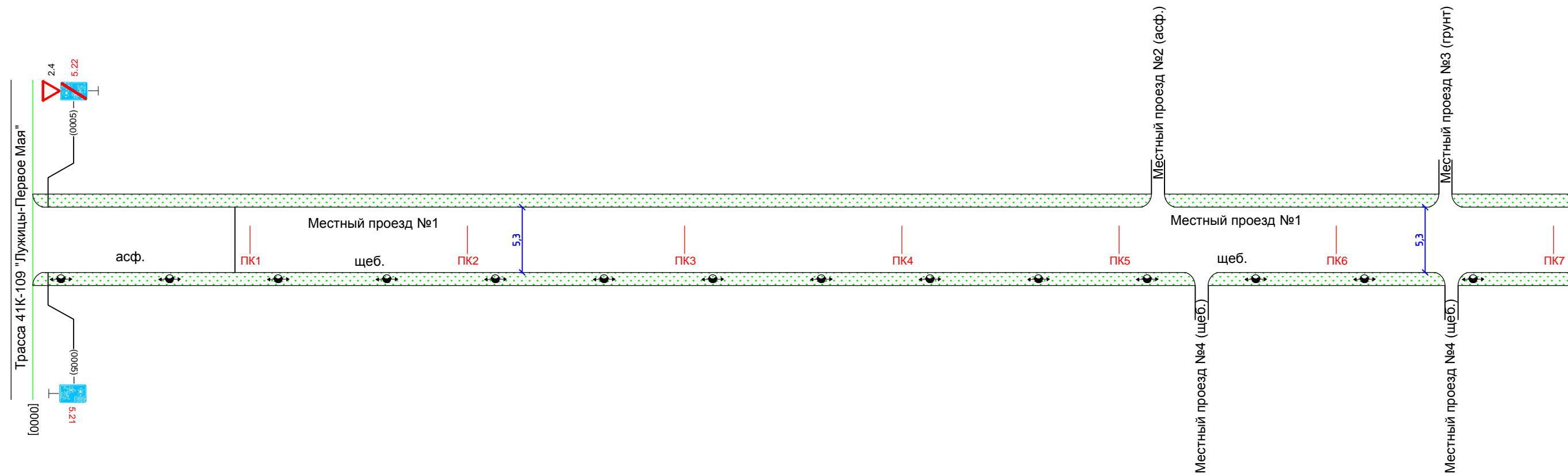


Условные обозначения:

	- асфальтовое покрытие
	- щебеночное покрытие
	- грунтовое покрытие
№5	- порядковый номер местного проезда

					12-17Л-3-ОСП			
					Организации дорожного движения в соответствии с перечнем автомобильных дорог общего пользования местного значения Кузёмкинского сельского поселения			
Изм.	Кол.уч.	Лист N док.	Подпись	Дата	д. Ропша	Стадия	Лист	Листов
Разраб.		Фахертдинова		09.17		Р	-	1
Проверил		Эпикетов		09.17	Общая схема расположения местных проездов	УМНЫЕ ДОРОГИ		
Н. контроль		Антипов		09.17				

Тротуары слева	
Дорожные ограждения и направляющие устройства справа	
Дорожные ограждения и направляющие устройства по осевой	
Горизонтальная дорожная разметка слева	3-я от осевой
	2-я от осевой
	1-я от осевой
Элементы дороги в плане R, м	
Элементы дороги в продольном профиле	



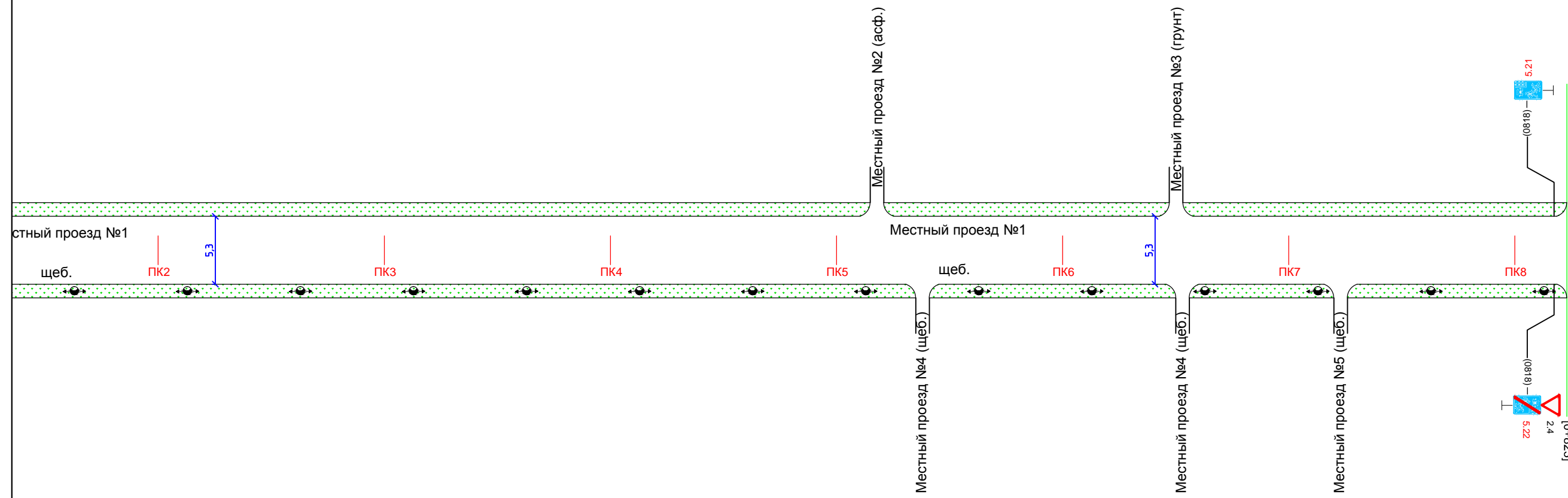
Горизонтальная дорожная разметка справа	Осевая линия
	1-я от осевой
Дорожные ограждения и направляющие устройства справа	2-я от осевой
	Тротуары справа

УСЛОВНЫЕ ОБОЗНАЧЕНИЯ:

- 1.17 - существующие знаки
- 1.17 - проектируемые знаки
- существующая опора освещения
- проектируемая опора освещения
- грунтовая часть обочины

12-17Л-3-ОДД-1					
Организации дорожного движения в соответствии с перечнем автомобильных дорог общего пользования местного значения Кузёмкинского сельского поселения					
Изм.	Кол.чч.	Лист	№ док.	Подпись	Дата
Разраб.		Фахертдинова			09.17
Проверил		Эпиктетов			09.17
Н. контроль		Антипов			09.17
д. Ропша Местный проезд №1				Стадия	Лист
Р				1	2
Схема дислокации ТСОДД. Линейный масштаб М1:2000				УМНЫЕ ДОРОГИ	

Тротуары слева	
Дорожные ограждения и направляющие устройства справа	
Дорожные ограждения и направляющие устройства по осевой	
Горизонтальная дорожная разметка слева	3-я от осевой
	2-я от осевой
	1-я от осевой
Элементы дороги в плане R, м	
Элементы дороги в продольном профиле	



Горизонтальная дорожная разметка справа	Осевая линия
	1-я от осевой
Дорожные ограждения и направляющие устройства справа	
Тротуары справа	

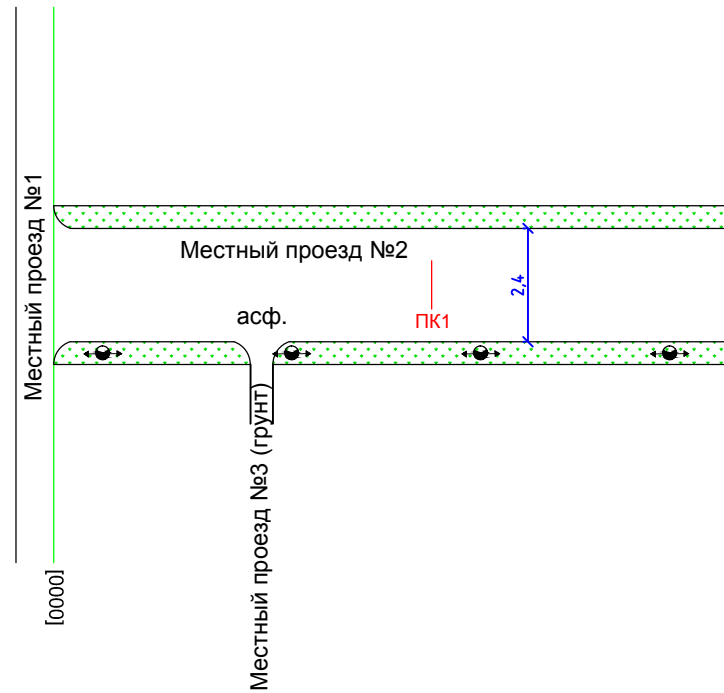
УСЛОВНЫЕ ОБОЗНАЧЕНИЯ:

- 1.17 - существующие знаки
- 1.17 - проектируемые знаки
- существующая опора освещения
- проектируемая опора освещения
- грунтовая часть обочины

Изм.	Кол.уч.	Лист	№ док.	Подпись	Дата

12-17Л-3-ОДД-1

Тротуары слева		
Дорожные ограждения и направляющие устройства справа		
Дорожные ограждения и направляющие устройства по осевой		
Горизонтальная дорожная разметка слева	3-я от осевой	
	2-я от осевой	
	1-я от осевой	
Элементы дороги в плане R, м		
Элементы дороги в продольном профиле		



Горизонтальная дорожная разметка справа	Осевая линия	
	1-я от осевой	
	2-я от осевой	
Дорожные ограждения и направляющие устройства справа		
Тротуары справа		

УСЛОВНЫЕ ОБОЗНАЧЕНИЯ:

- 1.17 - существующие знаки
- 1.17 - проектируемые знаки
- существующая опора освещения
- проектируемая опора освещения
- грунтовая часть обочины

Изм.	Кол.ч.	Лист	№ док.	Подпись	Дата
Разраб.		Фахертдинова			09.17
Проверил		Эпиктетов			09.17
Н. контроль		Антипов			09.17

12-17Л-3-ОДД-2

Организации дорожного движения в соответствии с перечнем автомобильных дорог общего пользования местного значения Кузёмкинского сельского поселения


д. Ропша
Местный проезд №2

Стадия	Лист	Листов
Р	-	1

Схема дислокации ТСОДД.
Линейный масштаб М1:2000

УМНЫЕ ДОРОГИ

Тротуары слева		
Дорожные ограждения и направляющие устройства справа		
Дорожные ограждения и направляющие устройства по осевой		
Горизонтальная дорожная разметка слева	3-я от осевой	
	2-я от осевой	
	1-я от осевой	
Элементы дороги в плане R, м		
Элементы дороги в продольном профиле		



УСЛОВНЫЕ ОБОЗНАЧЕНИЯ:

1.17		- существующие знаки
1.17		- проектируемые знаки
		- существующая опора освещения
		- проектируемая опора освещения
		- грунтовая часть обочины

Горизонтальная дорожная разметка справа	Осевая линия	
	1-я от осевой	
	2-я от осевой	
Дорожные ограждения и направляющие устройства справа		
Тротуары справа		

Изм.	Кол.уч.	Лист	N док.	Подпись	Дата
Разраб.		Фахертдинова			09.17
Проверил		Эпиктетов			09.17
Н. контроль		Антипов			09.17

12-17Л-3-ОДД-3

Организации дорожного движения в соответствии с перечнем автомобильных дорог общего пользования местного значения Кузёмкинского сельского поселения

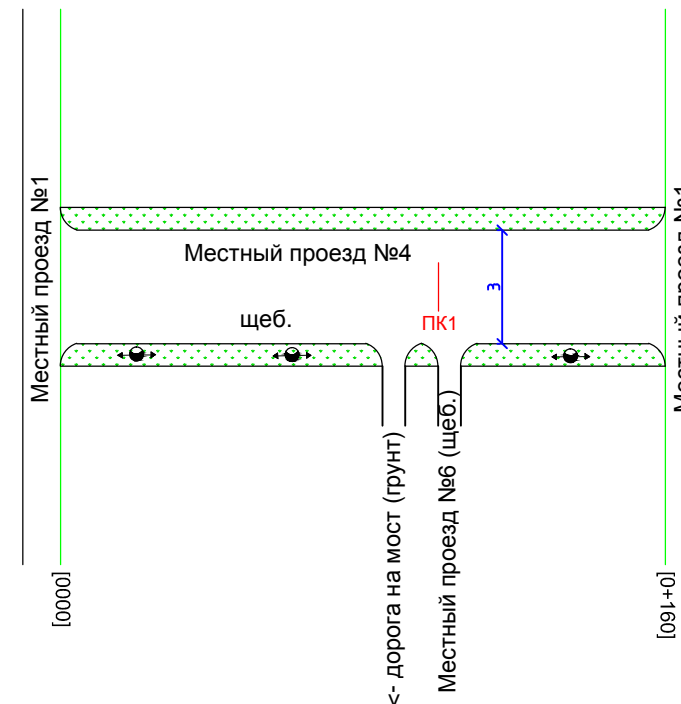
д. Ропша
Местный проезд №3

Стадия	Лист	Листов
P	-	1

Схема дислокации ТСОДД.
Линейный масштаб М1:2000

УМНЫЕ ДОРОГИ

Тротуары слева		
Дорожные ограждения и направляющие устройства справа		
Дорожные ограждения и направляющие устройства по осевой		
Горизонтальная дорожная разметка слева	3-я от осевой	
	2-я от осевой	
	1-я от осевой	
Элементы дороги в плане R, м		
Элементы дороги в продольном профиле		



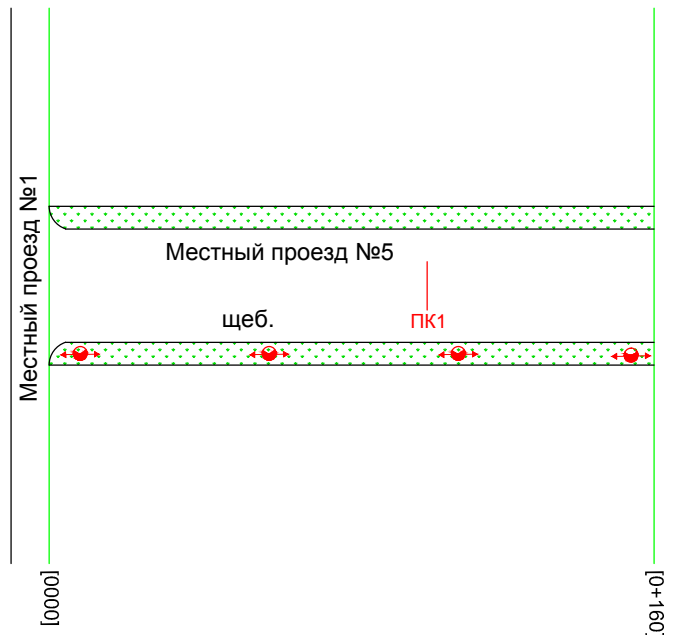
Горизонтальная дорожная разметка справа	Осевая линия	
	1-я от осевой	
	2-я от осевой	
Дорожные ограждения и направляющие устройства справа		
Тротуары справа		

УСЛОВНЫЕ ОБОЗНАЧЕНИЯ:

- 1.17 - существующие знаки
- 1.17 - проектируемые знаки
- существующая опора освещения
- проектируемая опора освещения
- грунтовая часть обочины

						12-17Л-3-ОДД-4			
						Организации дорожного движения в соответствии с перечнем автомобильных дорог общего пользования местного значения Кузёмкинского сельского поселения			
Изм.	Кол.уч.	Лист	№ док.	Подпись	Дата	д. Ропша Местный проезд №4	Стадия	Лист	Листов
Разраб.		Фахертдинова			09.17		Р	-	1
Проверил		Эпиктетов			09.17	Схема дислокации ТСОДД. Линейный масштаб М1:2000	УМНЫЕ ДОРОГИ		
Н. контроль		Антипов			09.17				

Тротуары слева		
Дорожные ограждения и направляющие устройства справа		
Дорожные ограждения и направляющие устройства по осевой		
Горизонтальная дорожная разметка слева	3-я от осевой	
	2-я от осевой	
	1-я от осевой	
Элементы дороги в плане R, м		
Элементы дороги в продольном профиле		



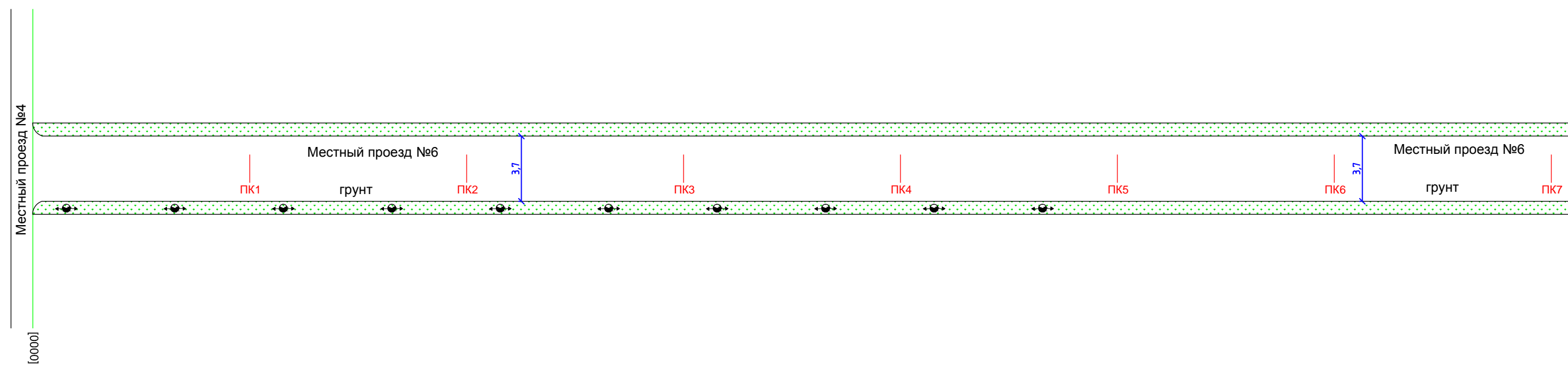
УСЛОВНЫЕ ОБОЗНАЧЕНИЯ:

1.17		- существующие знаки
1.17		- проектируемые знаки
		- существующая опора освещения
		- проектируемая опора освещения
		- грунтовая часть обочины

Горизонтальная дорожная разметка справа	Осевая линия	
	1-я от осевой	
	2-я от осевой	
Дорожные ограждения и направляющие устройства справа		
Тротуары справа		

					12-17Л-3-ОДД-5				
					Организации дорожного движения в соответствии с перечнем автомобильных дорог общего пользования местного значения Кузёмкинского сельского поселения				
Изм.	Кол.ч.	Лист	N док.	Подпись	Дата				
Разраб.		Фахертдинова			09.17				
						д. Ропша	Стадия	Лист	Листов
						Местный проезд №5	Р	-	1
Проверил	Эпиктетов				09.17				
Н. контроль	Антипов				09.17				
						Схема дислокации ТСОДД. Линейный масштаб М1:2000		УМНЫЕ ДОРОГИ	

Тротуары слева	
Дорожные ограждения и направляющие устройства справа	
Дорожные ограждения и направляющие устройства по осевой	
Горизонтальная дорожная разметка слева	3-я от осевой
	2-я от осевой
	1-я от осевой
Элементы дороги в плане R, м	
Элементы дороги в продольном профиле	



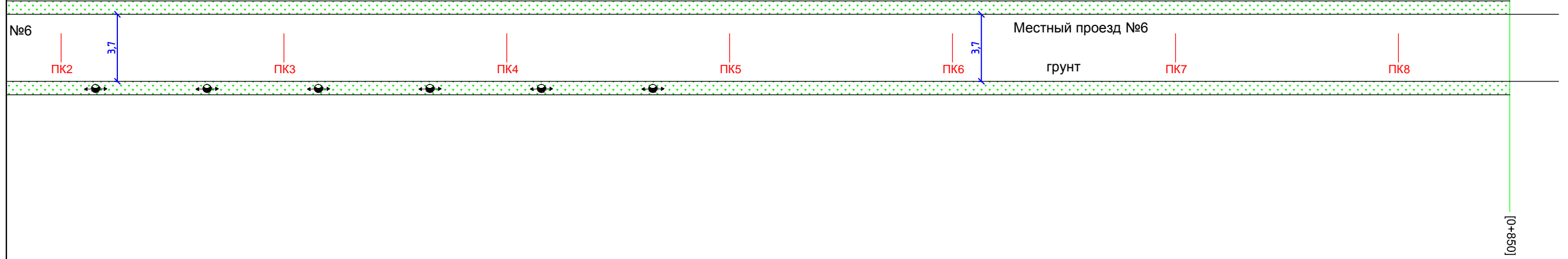
Горизонтальная дорожная разметка справа	Осевая линия
	1-я от осевой
Дорожные ограждения и направляющие устройства справа	2-я от осевой
	Тротуары справа

УСЛОВНЫЕ ОБОЗНАЧЕНИЯ:

- 1.17 - существующие знаки
- 1.17 - проектируемые знаки
- существующая опора освещения
- проектируемая опора освещения
- грунтовая часть обочины

12-17Л-3-ОДД-6					
Организации дорожного движения в соответствии с перечнем автомобильных дорог общего пользования местного значения Кузёмкинского сельского поселения					
Изм.	Кол.уч.	Лист	№ док.	Подпись	Дата
Разраб.		Фахертдинова			09.17
Проверил	Эпиктетов				09.17
Н. контроль	Антипов				09.17
д. Ропша Местный проезд №6				Стадия	Лист
Схема дислокации ТСОДД. Линейный масштаб М1:2000				Р	1
				УМНЫЕ ДОРОГИ	

Тротуары слева	
Дорожные ограждения и направляющие устройства справа	
Дорожные ограждения и направляющие устройства по осевой	
Горизонтальная дорожная разметка слева	3-я от осевой
	2-я от осевой
	1-я от осевой
Элементы дороги в плане R, м	
Элементы дороги в продольном профиле	



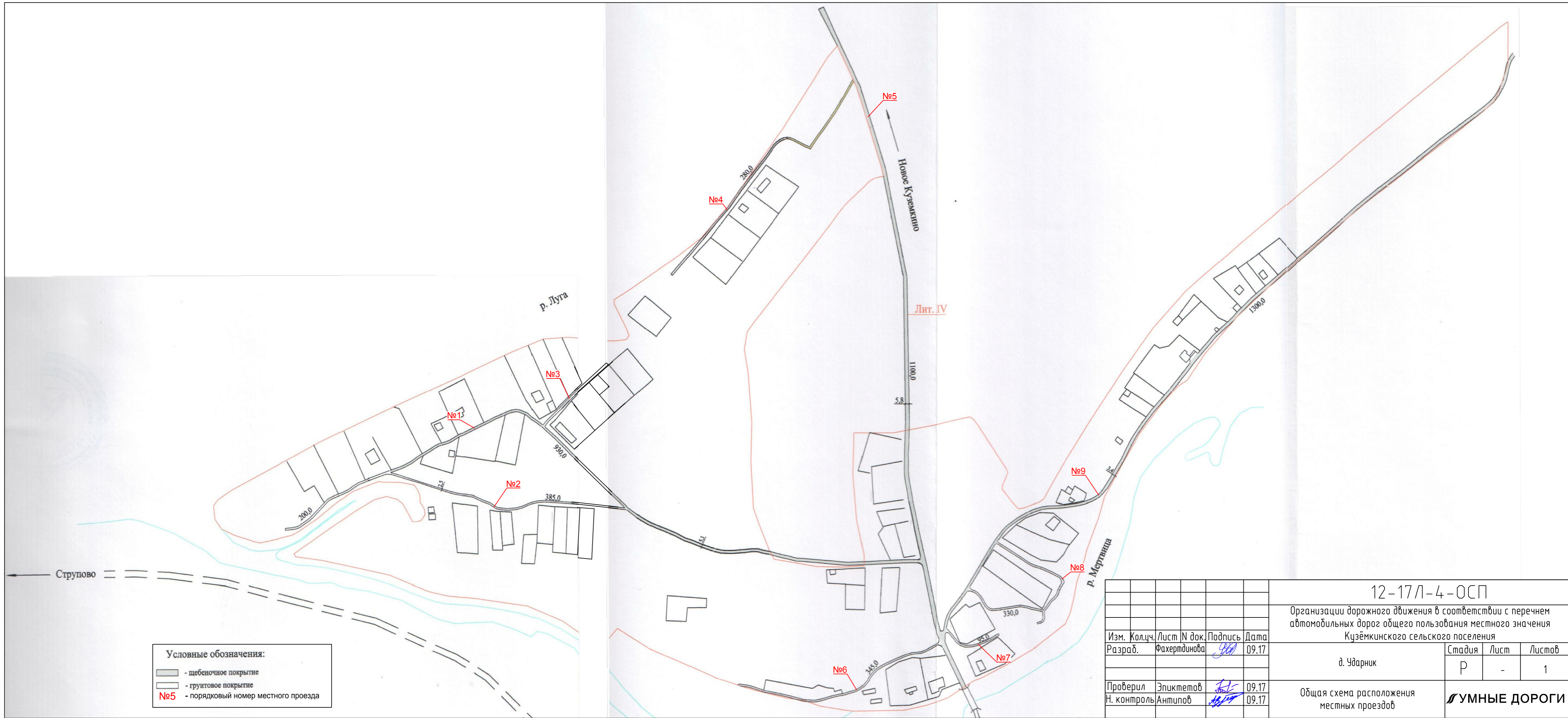
Горизонтальная дорожная разметка справа	Осевая линия
	1-я от осевой
	2-я от осевой
Дорожные ограждения и направляющие устройства справа	
Тротуары справа	

УСЛОВНЫЕ ОБОЗНАЧЕНИЯ:



- 1.17 - существующие знаки
- 1.17 - проектируемые знаки
- существующая опора освещения
- проектируемая опора освещения
- грунтовая часть обочины




Изм.	Кол.уч.	Лист	№ док.	Подпись	Дата

12-17Л-3-ОДД-6

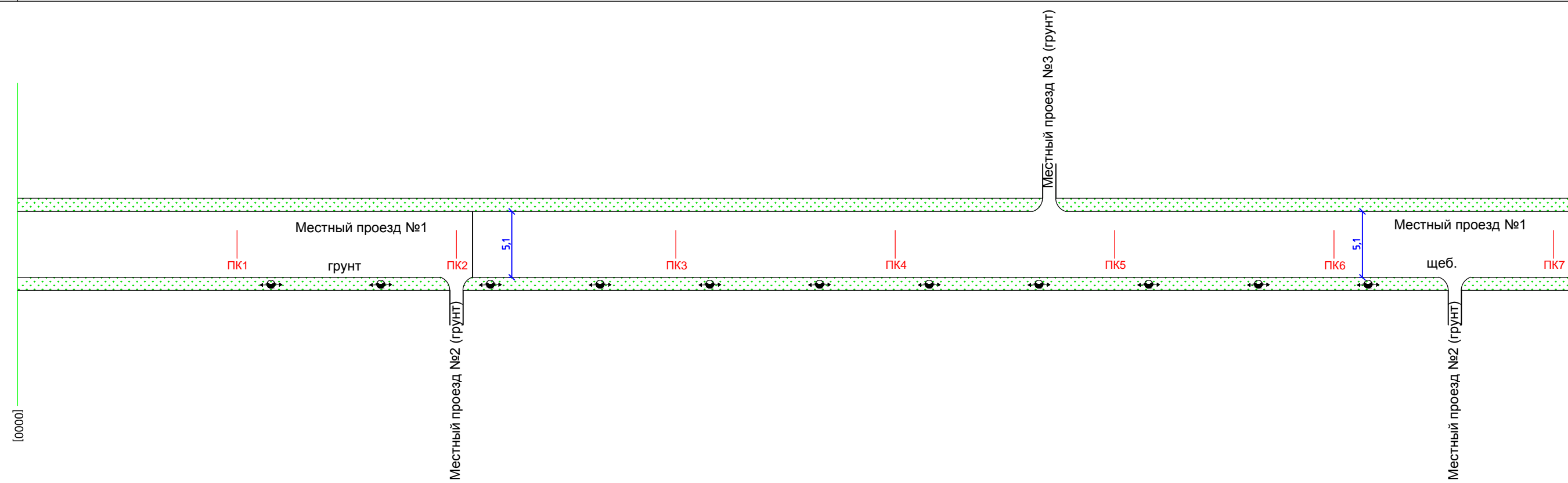


Условные обозначения:

-  - щебеночное покрытие
-  - грунтовое покрытие
- №5** - порядковый номер местного проезда

					12-17Л-4-ОСП			
					Организации дорожного движения в соответствии с перечнем автомобильных дорог общего пользования местного значения Кузёмкинского сельского поселения			
Изм.	Кол.ч.	Лист	№ док.	Подпись	Дата	Стадия	Лист	Листов
Разраб.		Фахертдинова			09.17	д. Ударник	Р	1
Проверил		Эпикетов			09.17	Общая схема расположения местных проездов	УМНЫЕ ДОРОГИ	
Н. контроль		Антипов			09.17			

Тротуары слева	
Дорожные ограждения и направляющие устройства справа	
Дорожные ограждения и направляющие устройства по осевой	
Горизонтальная дорожная разметка слева	3-я от осевой
	2-я от осевой
	1-я от осевой
Элементы дороги в плане R, м	
Элементы дороги в продольном профиле	



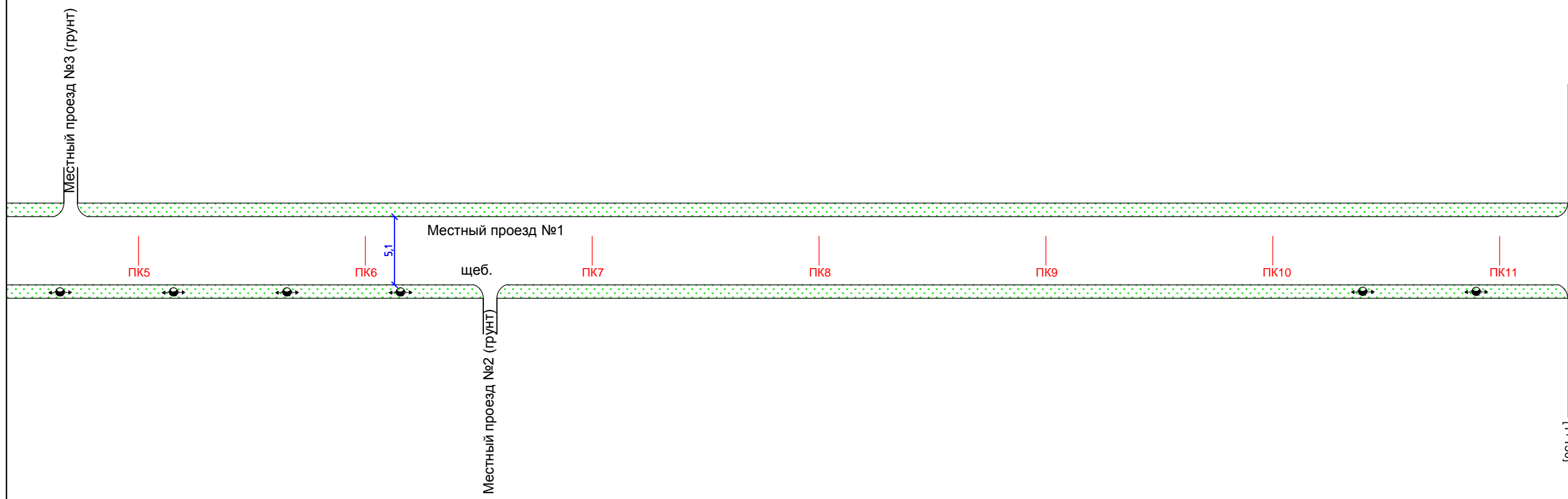
Горизонтальная дорожная разметка справа	Осевая линия
	1-я от осевой
Дорожные ограждения и направляющие устройства справа	
Тротуары справа	

УСЛОВНЫЕ ОБОЗНАЧЕНИЯ:

- 1.17 - существующие знаки
- 1.17 - проектируемые знаки
- существующая опора освещения
- проектируемая опора освещения
- грунтовая часть обочины

12-17Л-4-ОДД-1					
Организации дорожного движения в соответствии с перечнем автомобильных дорог общего пользования местного значения Кузёмкинского сельского поселения					
Изм.	Кол.уч.	Лист	№ док.	Подпись	Дата
Разраб.		Фахертдинова			09.17
Проверил		Эпиктетов			09.17
Н. контроль		Антипов			09.17
д. Ударник Местный проезд №1				Стадия	Лист
Р				1	2
Схема дислокации ТСОДД. Линейный масштаб М1:2000				УМНЫЕ ДОРОГИ	

Тротуары слева	
Дорожные ограждения и направляющие устройства справа	
Дорожные ограждения и направляющие устройства по осевой	
Горизонтальная дорожная разметка слева	3-я от осевой
	2-я от осевой
	1-я от осевой
Элементы дороги в плане R, м	
Элементы дороги в продольном профиле	



Горизонтальная дорожная разметка справа	Осевая линия
	1-я от осевой
Дорожные ограждения и направляющие устройства справа	2-я от осевой
	Тротуары справа

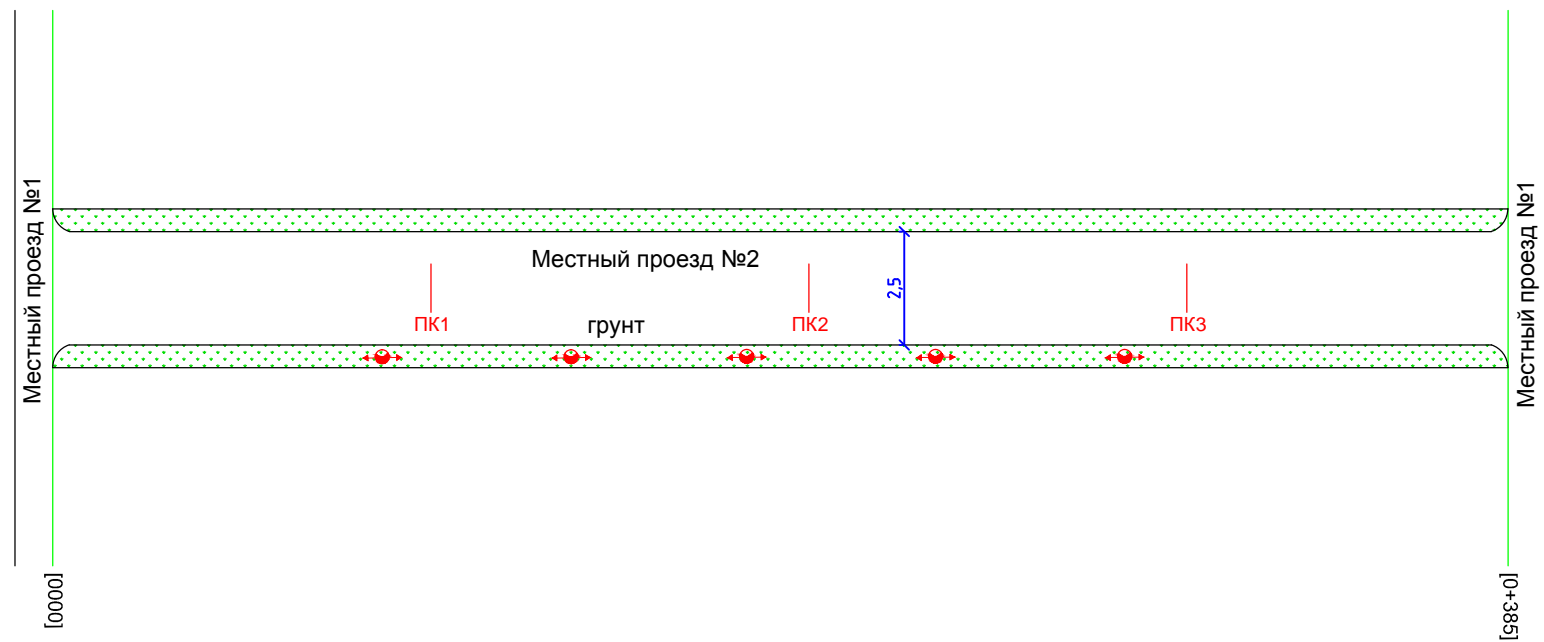
УСЛОВНЫЕ ОБОЗНАЧЕНИЯ:

- 1.17 - существующие знаки
- 1.17 - проектируемые знаки
- существующая опора освещения
- проектируемая опора освещения
- грунтовая часть обочины

Изм.	Кол.уч.	Лист	№ док.	Подпись	Дата

12-17Л-4-ОДД-1

Тротуары слева		
Дорожные ограждения и направляющие устройства справа		
Дорожные ограждения и направляющие устройства по осевой		
Горизонтальная дорожная разметка слева	3-я от осевой	
	2-я от осевой	
	1-я от осевой	
Элементы дороги в плане R, м		
Элементы дороги в продольном профиле		




Горизонтальная дорожная разметка справа	Осевая линия	
	1-я от осевой	
	2-я от осевой	
Дорожные ограждения и направляющие устройства справа		
Тротуары справа		

УСЛОВНЫЕ ОБОЗНАЧЕНИЯ:

- 1.17 - существующие знаки
- 1.17 - проектируемые знаки
- существующая опора освещения
- проектируемая опора освещения
- грунтовая часть обочины

						12-17Л-4-ОДД-2					
						Организации дорожного движения в соответствии с перечнем автомобильных дорог общего пользования местного значения Кузёмкинского сельского поселения					
Изм.	Кол.уч.	Лист	№ док.	Подпись	Дата	д. Ударник Местный проезд №2			Стадия	Лист	Листов
Разраб.		Фахертдинова			09.17				Р	-	1
Проверил		Эпиктетов			09.17	Схема дислокации ТСОДД. Линейный масштаб М1:2000			УМНЫЕ ДОРОГИ		
Н. контроль		Антипов			09.17						

Тротуары слева		
Дорожные ограждения и направляющие устройства справа		
Дорожные ограждения и направляющие устройства по осевой		
Горизонтальная дорожная разметка слева	3-я от осевой	
	2-я от осевой	
	1-я от осевой	
Элементы дороги в плане R, м		
Элементы дороги в продольном профиле		



УСЛОВНЫЕ ОБОЗНАЧЕНИЯ:

1.17		- существующие знаки
1.17		- проектируемые знаки
		- существующая опора освещения
		- проектируемая опора освещения
		- грунтовая часть обочины

Горизонтальная дорожная разметка справа	Осевая линия	
	1-я от осевой	
	2-я от осевой	
Дорожные ограждения и направляющие устройства справа		
Тротуары справа		

Изм.	Кол.уч.	Лист	N док.	Подпись	Дата
Разраб.		Фахертдинова			09.17
Проверил		Эпиктетов			09.17
N. контроль		Антипов			09.17

12-17Л-4-ОДД-3

Организации дорожного движения в соответствии с перечнем автомобильных дорог общего пользования местного значения Кузёмкинского сельского поселения

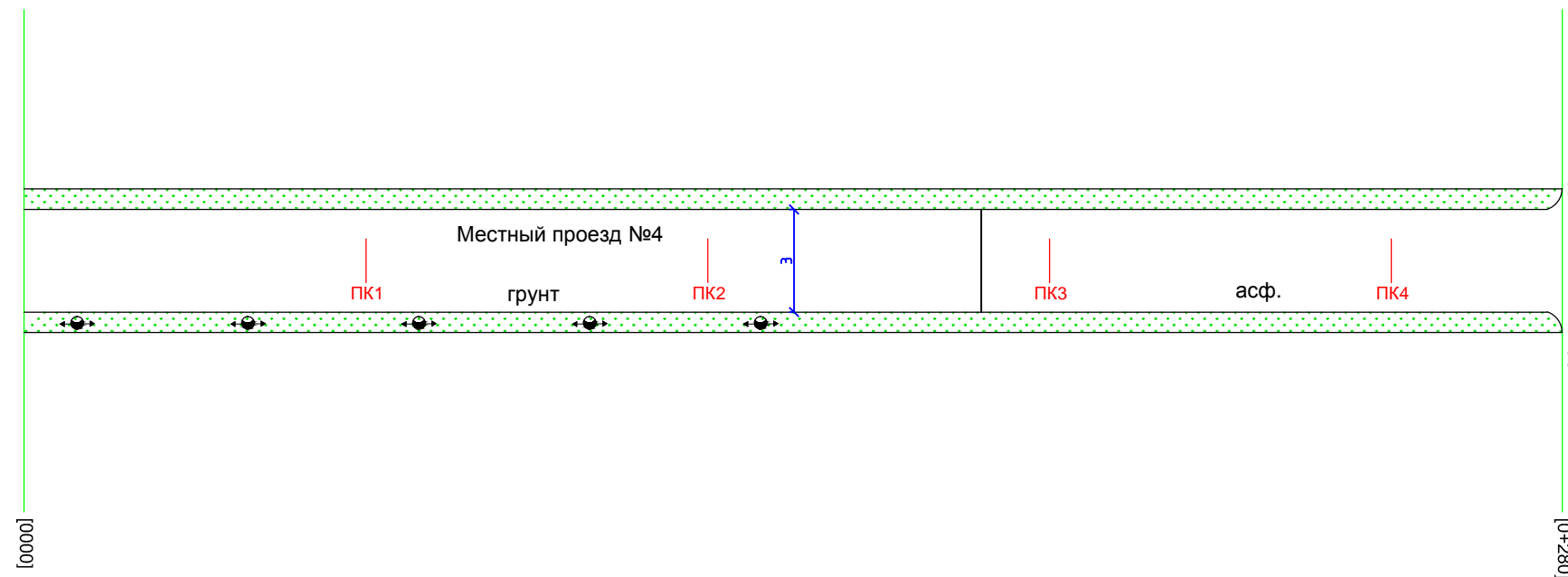
д. Ударник
Местный проезд №3

Стадия	Лист	Листов
P	-	1

Схема дислокации ТСОДД.
Линейный масштаб М1:2000

УМНЫЕ ДОРОГИ

Тротуары слева		
Дорожные ограждения и направляющие устройства справа		
Дорожные ограждения и направляющие устройства по осевой		
Горизонтальная дорожная разметка слева	3-я от осевой	
	2-я от осевой	
	1-я от осевой	
Элементы дороги в плане R, м		
Элементы дороги в продольном профиле		



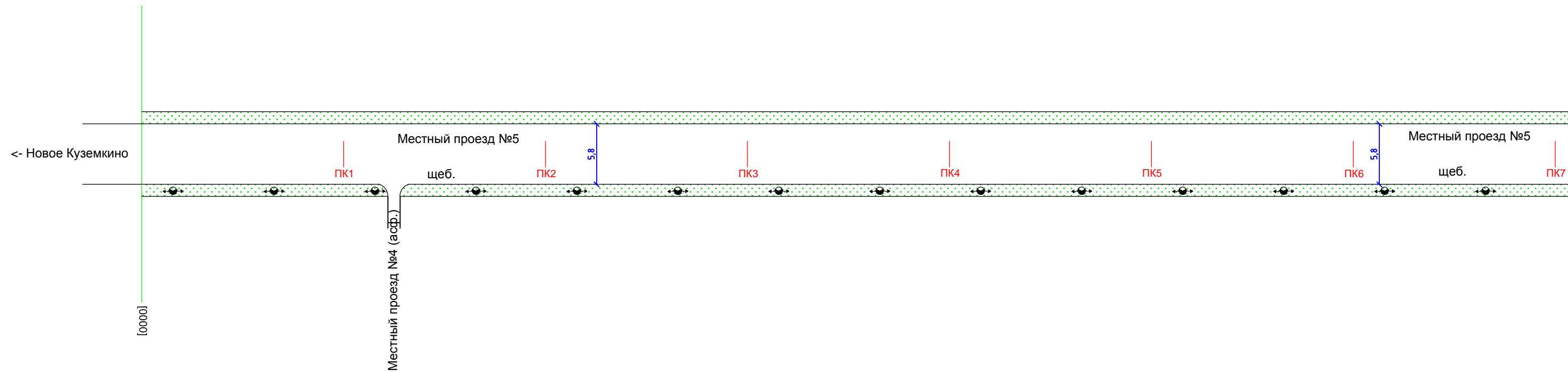
Горизонтальная дорожная разметка справа	Осевая линия	
	1-я от осевой	
Дорожные ограждения и направляющие устройства справа	2-я от осевой	
	Тротуары справа	

УСЛОВНЫЕ ОБОЗНАЧЕНИЯ:

- 1.17 - существующие знаки
- 1.17 - проектируемые знаки
- существующая опора освещения
- проектируемая опора освещения
- грунтовая часть обочины

12-17Л-4-ОДД-4					
Организации дорожного движения в соответствии с перечнем автомобильных дорог общего пользования местного значения Кузёмкинского сельского поселения					
Изм.	Кол.уч.	Лист	№ док.	Подпись	Дата
Разраб.		Фахертдинова			09.17
Проверил		Эпиктетов			09.17
Н. контроль		Антипов			09.17
д. Ударник Местный проезд №4				Стадия	Лист
Р				-	1
Схема дислокации ТСОДД. Линейный масштаб М1:2000				УМНЫЕ ДОРОГИ	

Тротуары слева	
Дорожные ограждения и направляющие устройства справа	
Дорожные ограждения и направляющие устройства по осевой	
Горизонтальная дорожная разметка слева	3-я от осевой
	2-я от осевой
	1-я от осевой
Элементы дороги в плане R, м	
Элементы дороги в продольном профиле	



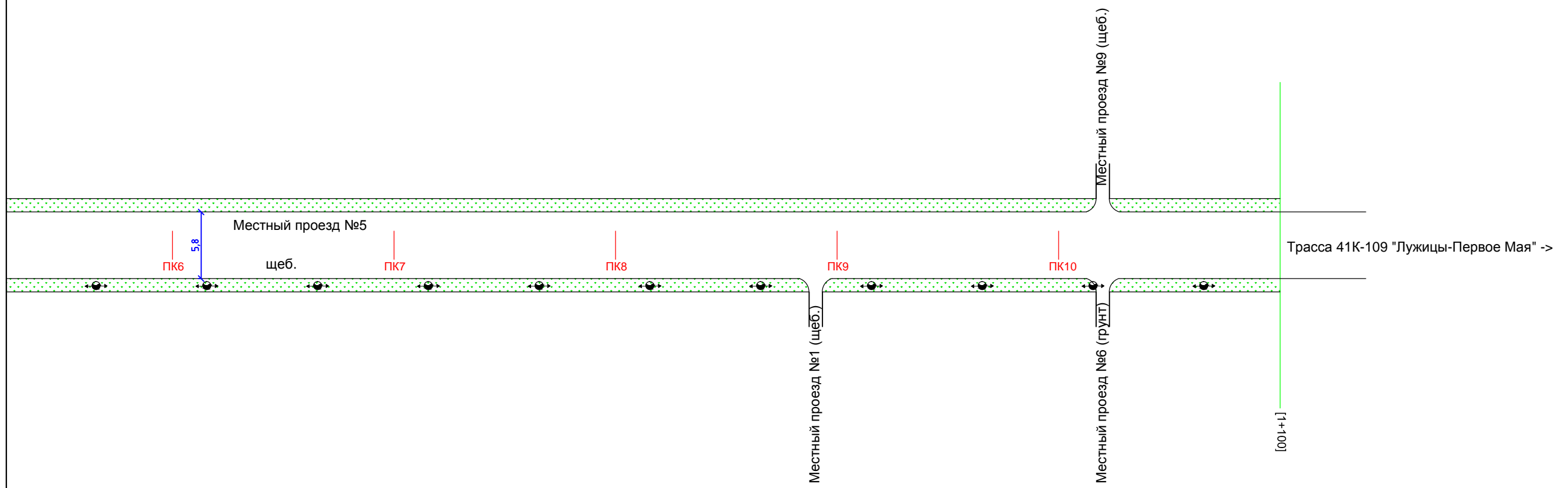
Горизонтальная дорожная разметка справа	Осевая линия
	1-я от осевой
Дорожные ограждения и направляющие устройства справа	2-я от осевой
	Тротуары справа

УСЛОВНЫЕ ОБОЗНАЧЕНИЯ:

- 1.17 - существующие знаки
- 1.17 - проектируемые знаки
- существующая опора освещения
- проектируемая опора освещения
- грунтовая часть обочины

12-17Л-4-ОДД-5					
Организации дорожного движения в соответствии с перечнем автомобильных дорог общего пользования местного значения Кузёмкинского сельского поселения					
Изм.	Кол.уч.	Лист	№ док.	Подпись	Дата
Разраб.		Фахертдинова			09.17
Проверил		Эпиктетов			09.17
Н. контроль		Антипов			09.17
д. Ударник Местный проезд №5			Стадия	Лист	Листов
Схема дислокации ТСОДД. Линейный масштаб М1:2000			Р	1	2
			УМНЫЕ ДОРОГИ		

Тротуары слева	
Дорожные ограждения и направляющие устройства справа	
Дорожные ограждения и направляющие устройства по осевой	
Горизонтальная дорожная разметка слева	3-я от осевой
	2-я от осевой
	1-я от осевой
Элементы дороги в плане R, м	
Элементы дороги в продольном профиле	



Горизонтальная дорожная разметка справа	Осевая линия
	1-я от осевой
	2-я от осевой
Дорожные ограждения и направляющие устройства справа	
Тротуары справа	

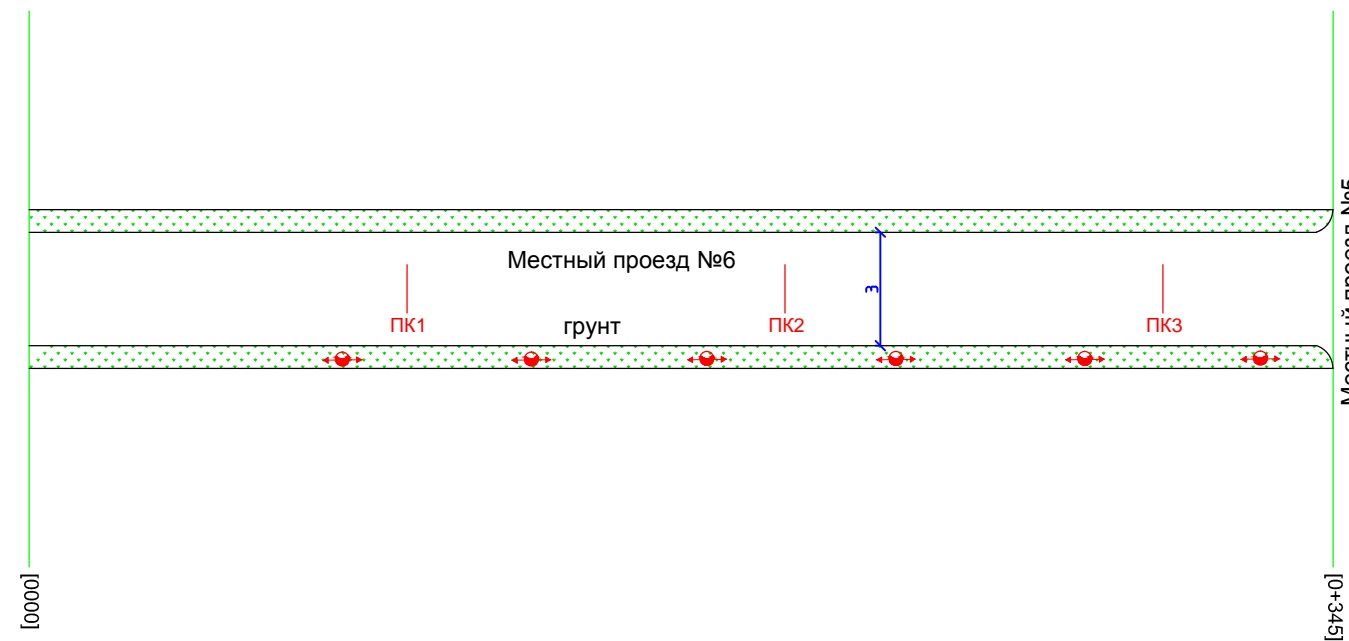
УСЛОВНЫЕ ОБОЗНАЧЕНИЯ:

- 1.17 - существующие знаки
- 1.17 - проектируемые знаки
- существующая опора освещения
- проектируемая опора освещения
- грунтовая часть обочины

Изм.	Кол.уч.	Лист	№ док.	Подпись	Дата

12-17Л-4-ОДД-5

Тротуары слева		
Дорожные ограждения и направляющие устройства справа		
Дорожные ограждения и направляющие устройства по осевой		
Горизонтальная дорожная разметка слева	3-я от осевой	
	2-я от осевой	
	1-я от осевой	
Элементы дороги в плане R, м		
Элементы дороги в продольном профиле		



Горизонтальная дорожная разметка справа	Осевая линия	
	1-я от осевой	
	2-я от осевой	
Дорожные ограждения и направляющие устройства справа		
Тротуары справа		

УСЛОВНЫЕ ОБОЗНАЧЕНИЯ:

1.17	- существующие знаки
1.17	- проектируемые знаки
	- существующая опора освещения
	- проектируемая опора освещения
	- грунтовая часть обочины

Изм.	Кол.ч.	Лист	№ док.	Подпись	Дата
Разраб.		Фахертдинова			09.17
Проверил		Эпиктетов			09.17
Н. контроль		Антипов			09.17

12-17Л-4-ОДД-6

Организации дорожного движения в соответствии с перечнем автомобильных дорог общего пользования местного значения Кузёмкинского сельского поселения

д. Ударник
Местный проезд №6

Стадия	Лист	Листов
Р	-	1

Схема дислокации ТСОДД.
Линейный масштаб М1:2000

УМНЫЕ ДОРОГИ

Тротуары слева		
Дорожные ограждения и направляющие устройства справа		
Дорожные ограждения и направляющие устройства по осевой		
Горизонтальная дорожная разметка слева	3-я от осевой	
	2-я от осевой	
	1-я от осевой	
Элементы дороги в плане R, м		
Элементы дороги в продольном профиле		



УСЛОВНЫЕ ОБОЗНАЧЕНИЯ:

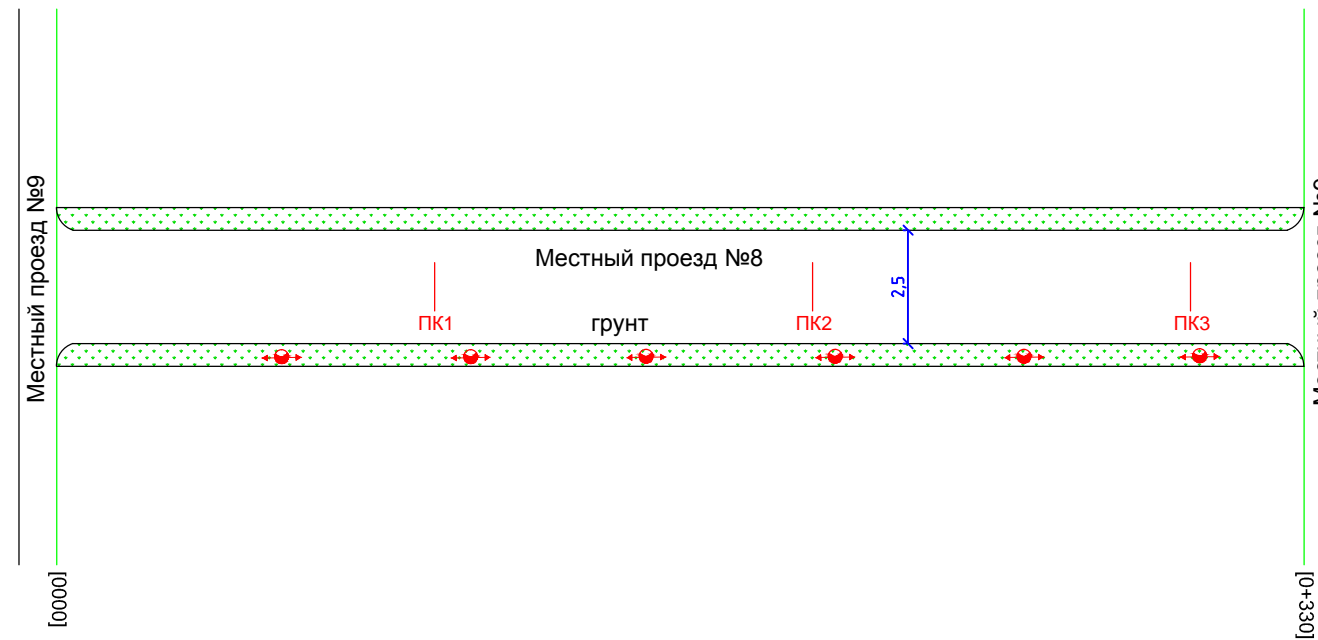
1.17		- существующие знаки
1.17		- проектируемые знаки
		- существующая опора освещения
		- проектируемая опора освещения
		- грунтовая часть обочины

Горизонтальная дорожная разметка справа	Осевая линия	
	1-я от осевой	
	2-я от осевой	
Дорожные ограждения и направляющие устройства справа		
Тротуары справа		

Изм.	Кол.чч.	Лист	N док.	Подпись	Дата
Разраб.		Фахертдинова			09.17
Проверил		Эпикетов			09.17
N. контроль		Антипов			09.17

12-17Л-4-ОДД-7		
Организации дорожного движения в соответствии с перечнем автомобильных дорог общего пользования местного значения Кузёмкинского сельского поселения		
д. Ударник Местный проезд №7	Стадия	Лист
	Р	-
Листов	1	
Схема дислокации ТСОДД. Линейный масштаб М1:2000		

Тротуары слева		
Дорожные ограждения и направляющие устройства справа		
Дорожные ограждения и направляющие устройства по осевой		
Горизонтальная дорожная разметка слева	3-я от осевой	
	2-я от осевой	
	1-я от осевой	
Элементы дороги в плане R, м		
Элементы дороги в продольном профиле		



Горизонтальная дорожная разметка справа	Осевая линия	
	1-я от осевой	
	2-я от осевой	
Дорожные ограждения и направляющие устройства справа		
Тротуары справа		

УСЛОВНЫЕ ОБОЗНАЧЕНИЯ:

- 1.17 - существующие знаки
- 1.17 - проектируемые знаки
- существующая опора освещения
- проектируемая опора освещения
- грунтовая часть обочины

Изм.	Кол.ч.	Лист	№ док.	Подпись	Дата
Разраб.		Фахертдинова			09.17
Проверил		Эпиктетов			09.17
Н. контроль		Антипов			09.17

12-17Л-4-ОДД-8

Организации дорожного движения в соответствии с перечнем автомобильных дорог общего пользования местного значения Кузёмкинского сельского поселения

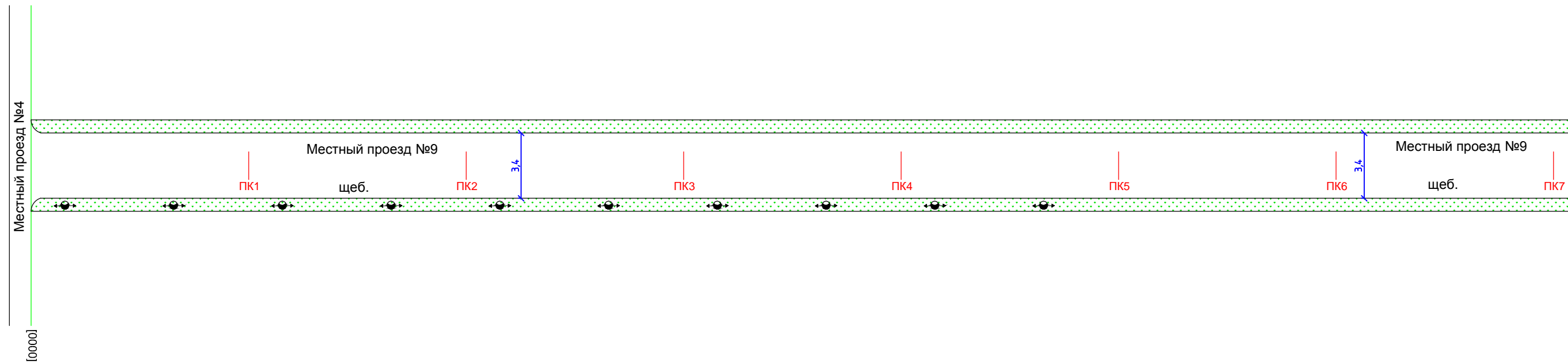
д. Ударник
Местный проезд №8

Стадия	Лист	Листов
Р	-	1

Схема дислокации ТСОДД.
Линейный масштаб М1:2000

УМНЫЕ ДОРОГИ

Тротуары слева	
Дорожные ограждения и направляющие устройства справа	
Дорожные ограждения и направляющие устройства по осевой	
Горизонтальная дорожная разметка слева	3-я от осевой
	2-я от осевой
	1-я от осевой
Элементы дороги в плане R, м	
Элементы дороги в продольном профиле	



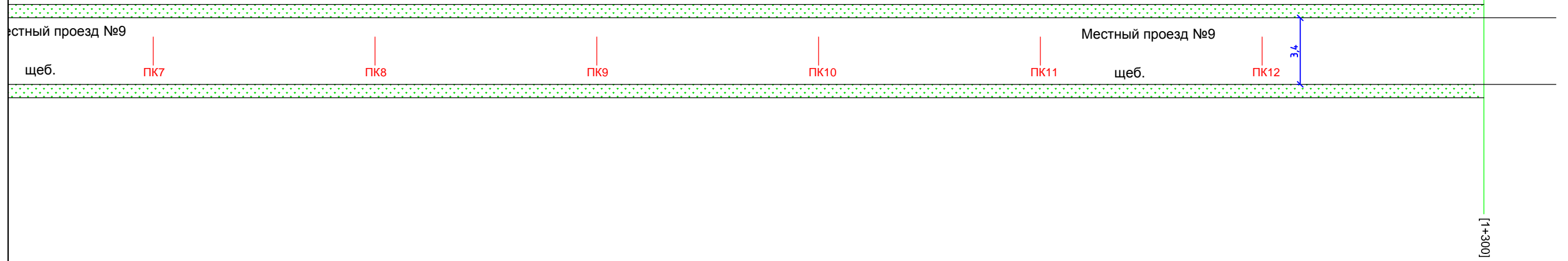
Горизонтальная дорожная разметка справа	Осевая линия
	1-я от осевой
	2-я от осевой
Дорожные ограждения и направляющие устройства справа	
Тротуары справа	

УСЛОВНЫЕ ОБОЗНАЧЕНИЯ:

- 1.17 - существующие знаки
- 1.17 - проектируемые знаки
- существующая опора освещения
- проектируемая опора освещения
- грунтовая часть обочины

12-17Л-4-ОДД-9					
Организации дорожного движения в соответствии с перечнем автомобильных дорог общего пользования местного значения Кузёмкинского сельского поселения					
Изм.	Кол.уч.	Лист	№ док.	Подпись	Дата
Разраб.		Фахертдинова			09.17
Проверил		Эпиктетов			09.17
Н. контроль		Антипов			09.17
д. Ударник Местный проезд №9				Стадия	Лист
Р				1	2
Схема дислокации ТСОДД. Линейный масштаб М1:2000				УМНЫЕ ДОРОГИ	

Тротуары слева	
Дорожные ограждения и направляющие устройства справа	
Дорожные ограждения и направляющие устройства по осевой	
Горизонтальная дорожная разметка слева	3-я от осевой
	2-я от осевой
	1-я от осевой
Элементы дороги в плане R, м	
Элементы дороги в продольном профиле	



Горизонтальная дорожная разметка справа	Осевая линия
	1-я от осевой
Дорожные ограждения и направляющие устройства справа	2-я от осевой
	Тротуары справа

УСЛОВНЫЕ ОБОЗНАЧЕНИЯ:

- 1.17 - существующие знаки
- 1.17 - проектируемые знаки
- существующая опора освещения
- проектируемая опора освещения
- грунтовая часть обочины

Изм.	Кол.уч.	Лист	№ док.	Подпись	Дата

12-17Л-4-ОДД-9